


COMMUNE DE GUIDEL

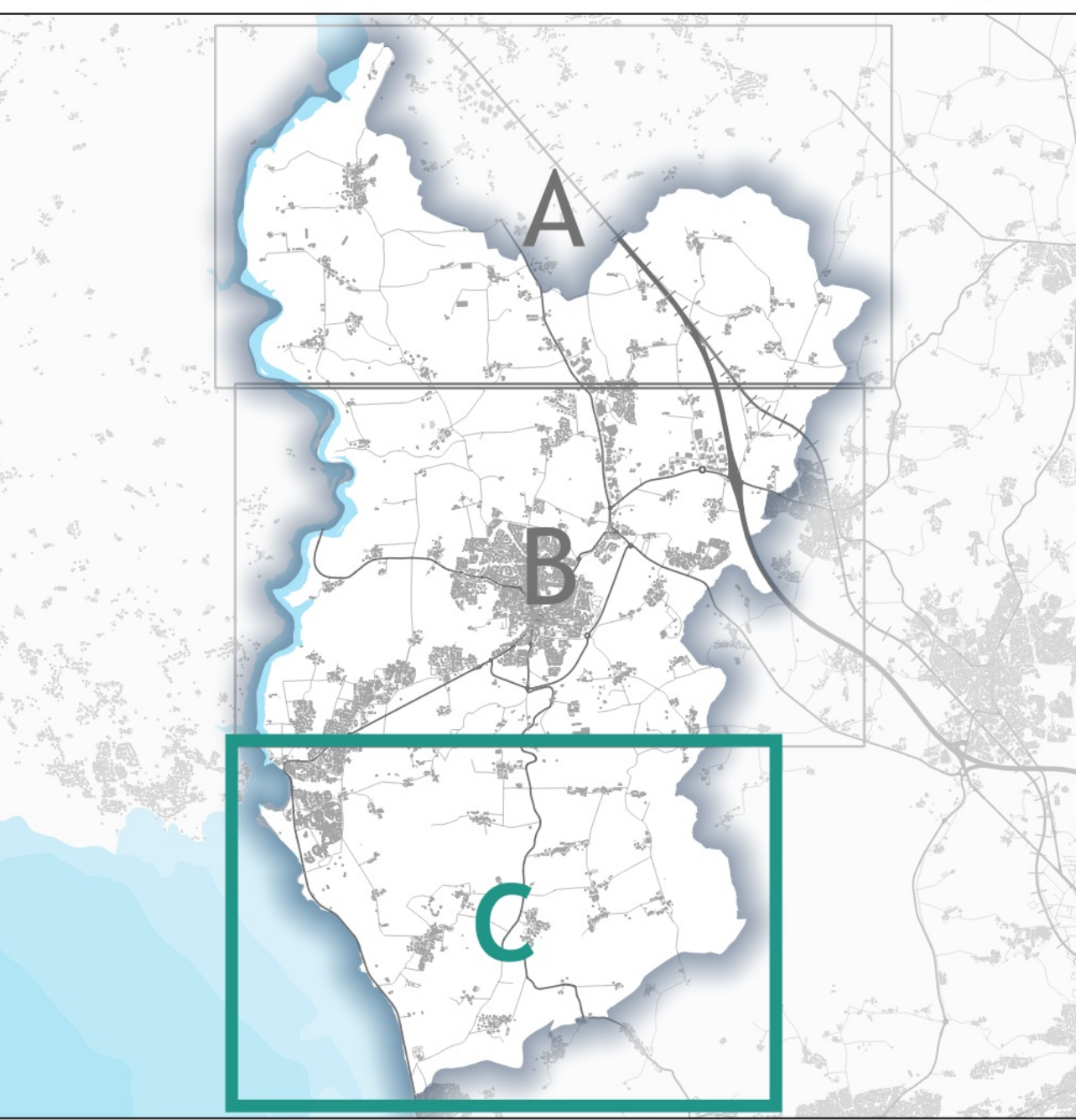
PLAN LOCAL D'URBANISME

Arrêté par délibération du Conseil Municipal du 30 mai 2023



Guidel

Annexe 1



échelle : 1/5 000

PLAN DES SERVITUDES D'UTILITÉ PUBLIQUE

LÉGENDE

A5 : Servitude pour l'établissement de canalisations publiques d'eau ou d'assainissement (s'applique sur toute la commune)

Monument historique inscrit

AC1 : Périmètre de protection des monuments inscrits

AC3 : Périmètre de protection autour des réserves naturelles

EL9 Servitude de passage des piétons sur le littoral

EL11 : Servitude relative aux interdictions d'accès grévant les propriétés limitrophes des autoroutes, routes express et des déviations d'agglomération

Ligne électrique de distribution aérienne

I4 : Périmètre de protection autour d'une ligne électrique de distribution aérienne

T1 : Servitude relative aux voies ferrées

T5 : Servitude aéronautique de dégagement


T7 : Servitude établie à l'extérieur des zones de dégagement (s'applique sur toute la commune hors TS)

PHASE ARRÊT

Vu pour être annexé à la délibération du Conseil Municipal du 30 mai 2023

Le Maire,

Joël DANIEL



LORIENT

Communauté de communes

Map 001 - Plan des Servitudes d'Utilité Publique - 10/10/2023