

COMMUNE DE GUIDEL PLAN LOCAL D'URBANISME


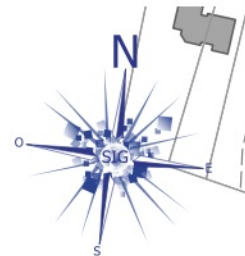
Annexe graphique n°12 (plan 1/2)

SECTEURS D'INFORMATION SUR LES SOLS

PHASE ARRÊT


Vu pour être annexé à la délibération du
Conseil Municipal du 30 mai 2023

Le Maire,
Joël DANIEL



Béatus

LÉGENDE

-  Secteurs d'information sur les sols (SIS)
- Ancienne décharge

0 25 50 m



COMMUNE DE GUIDEL PLAN LOCAL D'URBANISME

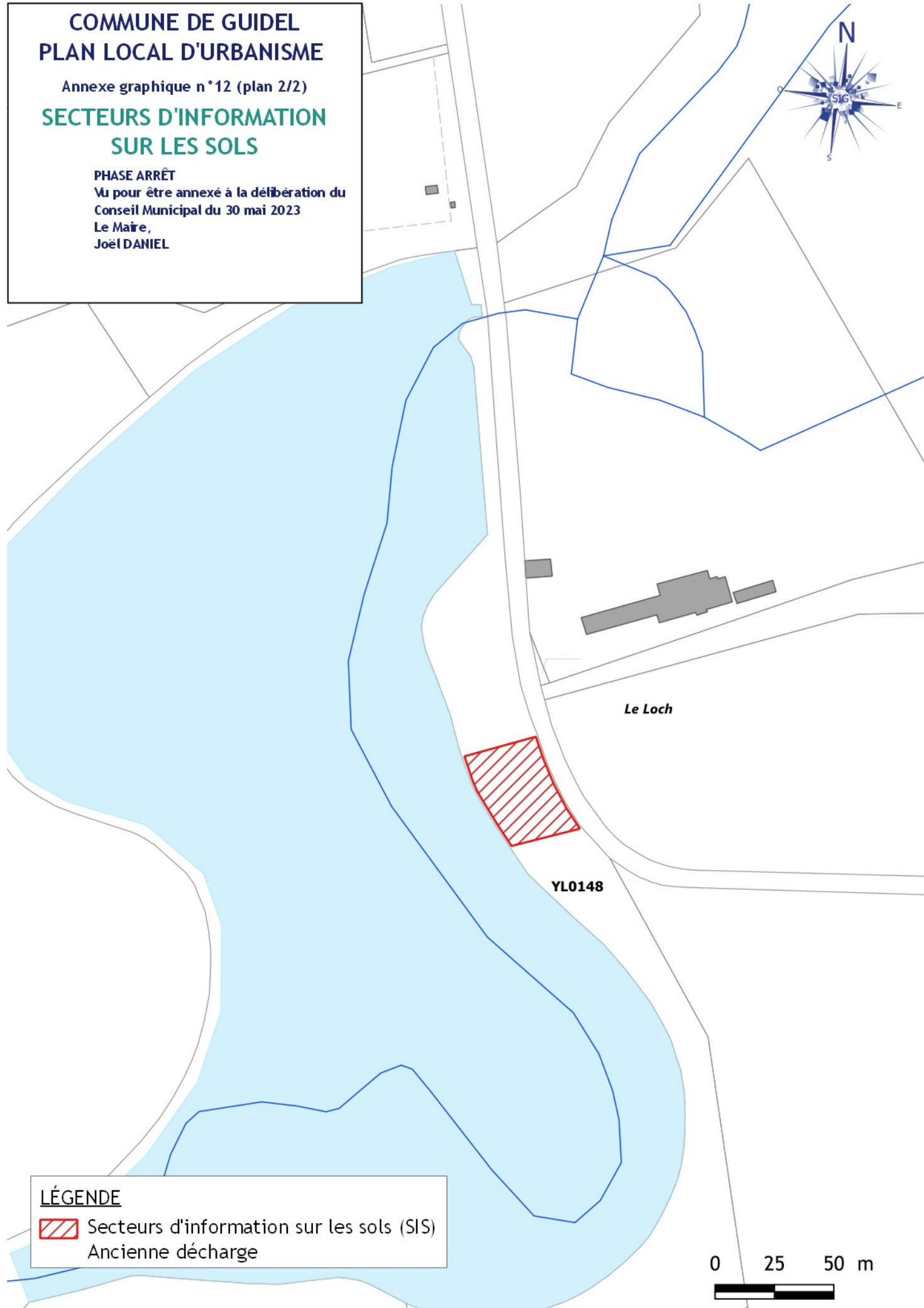
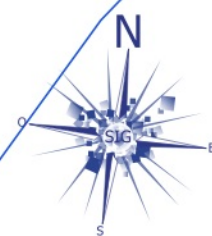
Annexe graphique n°12 (plan 2/2)

SECTEURS D'INFORMATION SUR LES SOLS


PHASE ARRÊT

Vu pour être annexé à la délibération du
Conseil Municipal du 30 mai 2023

Le Maire,
Joël DANIEL



LÉGENDE

-  Secteurs d'information sur les sols (SIS)
- Ancienne décharge

0 25 50 m