

# COMMUNE DE GUIDEL

## PLAN LOCAL D'URBANISME

approuvé par délibération municipale du 24 septembre 2013  
Modification n° 1 approuvée par délibération municipale du 05 juillet 2016




Modification n° 2 en cours

Projet de modification n° 3









PLAN 2

### Légende




#### FOND DE PLAN

-  Parcelles cadastrales
-  Bâtiments cadastrés
-  Galerie marchande en projet à la date d'approbation

#### REGLES RELATIVES A L'ENVIRONNEMENT OU A LA CONSTRUCTION

-  Limite de zonage
-  Zonage nom
-  Marge de recul
-  Zones humides
-  Zones de préemption du Conseil Général
-  Linéaire commercial protégé
-  Aléa centennal NMC +60cm - Donnée DDTM, Octobre 2011 (tracé schématique, se référer aux cartes officielles)
-  Frange de hameau



#### SERVITUDES PARTICULIERES

-  Emplacement réservé
-  Emplacement réservé aux liaisons douces
-  Numéro de l'emplacement réservé



#### ESPACES VERTS

-  Espaces boisés classés

#### SITES ARCHEOLOGIQUES

-  Site archéologique avec protection de type 1
-  Site archéologique avec protection de type 2

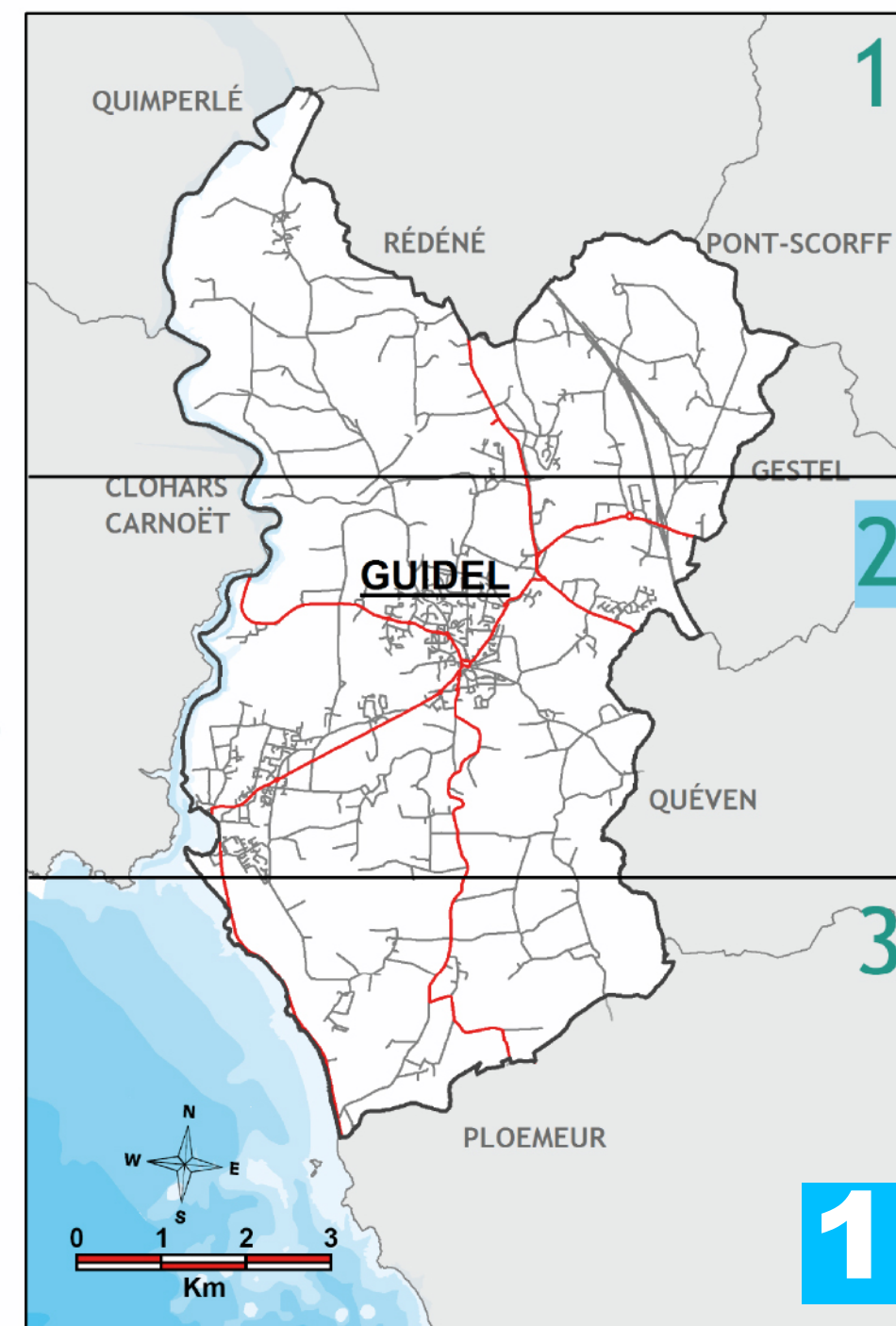
#### HYDROGRAPHIE

-  Cours d'eau permanent
-  Cours d'eau intermittent

#### AMÉNAGEMENT

-  Secteur comportant des orientations d'aménagement et de programmation

REGLEMENT GRAPHIQUE



10c

2 feuilles

PHASE APPROBATION

Vu pour être annexé à la délibération du  
Conseil Municipal du  
Le Maire, Jo DANIEL

Extrait



# COMMUNE DE GUIDEL PLAN LOCAL D'URBANISME



approuvé par délibération municipale du 24 septembre 2013  
Modification n° 1 approuvée par délibération municipale du 05 juillet 2016

Modification n° 2 en cours  
Projet de modification n° 3

