

**DRAC BRETAGNE**  
Service régional  
de l'archéologie

## **COMMUNE DE GUIDEL**

### **REVISION DU PLAN LOCAL D'URBANISME**

PORTER A CONNAISSANCE

## **Liste des sites archéologiques**

**À JOUR AU 13 MAI 2004**











## Liste des sites archéologiques

jeudi 13 mai 2004

### GUIDEL

N° d'EA	Lieu dit carte IGN	Chrono debut	Chrono fin	Vestiges	Parcelles	Protection
1	KERDUDAL	Néolithique	Néolithique	menhir	1964 :ZR.11.;	Pour information
2	KERMENE	Néolithique	Néolithique	tumulus	ZX.95.;	2
3	LANN COTU	Epoque indéterminée	Epoque indéterminée	tumulus		1
4	KERNAUD	Epoque indéterminée	Epoque indéterminée	enclos	1964 :ZS.35b.;ZS.36a.;	1
5	LE GOUERIC	Epoque indéterminée	Epoque indéterminée	enclos	1999 :ZV.282c;	1
6	Autour de Keroual	Epoque indéterminée	Epoque indéterminée	enclos	1980 :ZD.201.;	1
7		Age du fer	Age du fer	occupation		Pour information
				souterrain		
8	BOTHANE	Epoque indéterminée	Epoque indéterminée	enclos	1980 :ZA.17a.;ZA.17d.;	Pour information

-1=Secteur soumis à l'application de la loi 2001-44, relative à l'archéologie préventive

-2=Secteur soumis à l'application de la loi 2001-44, relative à l'archéologie préventive et classement en zone N au P.L.U.



9	CROEZ GUEN	Epoque indéterminée	Epoque indéterminée	enclos	1964 :1980.;ZE.212b;ZE.212c;	Pour information
10	KER ANNA	Epoque indéterminée	Epoque indéterminée	enclos	1964 :1980.;ZN.25a.;ZN.25b.;	Pour information
11	KERDALHUE	Epoque indéterminée	Epoque indéterminée	enclos	1964 :ZK.2a.;	Pour information
12	KERGOLEDEC	Epoque indéterminée	Epoque indéterminée	enclos	1964 :1964.;YW.15a.;YW.16b.;YW.17a.;YW.17d.;YW.17e.;	Pour information
13	KERHAR	Epoque indéterminée	Epoque indéterminée	enclos	1964 :YA.33a.;YA.33b.;YA.33c.;	1
14	LESVAREL	Age du bronze	Age du bronze	dolmen	1980 :ZP.11a.;	2
15	NEHEO	Age du bronze	Age du bronze		1964 :1997.;ZD.143a;	Pour information
16	TRAOUREC	Epoque indéterminée	Epoque indéterminée	enclos	1964 :1964.;YP.155c;YP.34a.;YP.34b.;	Pour information
17	Kerouat Benoual	Age du fer	Age du fer	stèle	1964 :1960.;XA.129b;	Pour information
18	Coat-Coff	Epoque indéterminée	Epoque indéterminée	enclos	1964 :1980.;YE.7.;	1
19	Croëz-Vihan	Epoque indéterminée	Epoque indéterminée	enclos	1964 :1980.;YD.106.;YD.54a.;YD.54b.;	Pour information
20	KERYHUEL	Epoque indéterminée	Epoque indéterminée	enclos	1964 :1985.;ZC.14a.;ZC.15.;	1
21	LA GRANDE BUTTE	Epoque indéterminée	Epoque indéterminée	occupation	1964 :1980.;ZR.161a;ZR.162a;ZR.33b.;ZR.33c.;	Pour information
22	BOIS DU ROCHER ROYAL	Moyen-âge	Moyen-âge	espace fortifié	1964 :1964.;ZA.14a.;ZA.14b.;	2
				habitat		

-1=Secteur soumis à l'application de la loi 2001-44, relative à l'archéologie préventive

-2=Secteur soumis à l'application de la loi 2001-44, relative à l'archéologie préventive et classement en zone N au P.L.U.



23	LOCMIQUEL MENE	Néolithique	Néolithique	dolmen	1964 :1980.;YK.20.;YK.21c.;YK.22b.;	2
24	Rue de St Maurice	Age du fer	Age du fer		1980 :AC.257.;AC.258.;	Pour information
25	LES TUMULUS	Moyen-âge	Moyen-âge	espace fortifié	1980 :YZ.6f.;YZ.6g.;	1
				habitat		
26	BRANGOULO	Epoque indéterminée	Epoque indéterminée	enclos	1980 :XY.1.;YX.2a.;	1
27	KERVINIOU	Epoque indéterminée	Epoque indéterminée	enclos	1980 :ZS.101f;	1
28		Néolithique	Néolithique	occupation	1980 :ZT.491a;	1
29	BEATUS	Néolithique	Néolithique	occupation	1980 :ZS.181.;ZS.247c;	Pour information
30	LES TUMULUS	Néolithique final	Age du bronze ancien	occupation	1980 :YZ.6m.;	Pour information
31	KERGAM	Néolithique	Néolithique	occupation	1980 :ZS.245.;	Pour information
32	KERGAM	Néolithique	Néolithique	occupation	1980 :ZS.246g;ZS.246k;	1
33	BEATUS	Néolithique	Néolithique	occupation	1980 :ZT.486a;	1
34		Epoque indéterminée	Epoque indéterminée	occupation	1980 :ZT.1b.;	Pour information
35	LA TERRE DES CHOUANS	Néolithique final	Age du bronze ancien	occupation	1980 :ZC.31b.;	Pour information
36	SOUS KERVINIOU	Mésolithique	Néolithique	occupation	1980 :ZS.246c;	1

-1=Secteur soumis à l'application de la loi 2001-44, relative à l'archéologie préventive

-2=Secteur soumis à l'application de la loi 2001-44, relative à l'archéologie préventive et classement en zone N au P.L.U.



37		Epoque indéterminée	Epoque indéterminée	enclos	1964 :YI.7.;YI.8.;YI.9.;	1
38		Néolithique	Néolithique	menhir		1
39	SAINT FIACRE	Epoque indéterminée	Epoque indéterminée	tumulus	1997 :YS.;	Pour information
40		Epoque indéterminée	Epoque indéterminée	dolmen		Pour information
41	SAINT FIACRE	Néolithique	Néolithique	menhir		Pour information
42	PLAGE DE FORT BLOQUE	Epoque indéterminée	Epoque indéterminée	mur		Pour information
				occupation		
43	LE CRUGUEL	Moyen-âge	Moyen-âge		1964 :YR.380.;YR.394.;	Pour information
44	PEN ER MALO	Epoque indéterminée	Epoque indéterminée	mur	YL.310.;YL.311.;YL.312.;YL.336.;YL.337.;YL.338.;	Pour information
				occupation		
45	LE CRUGUEL	Néolithique	Age du bronze	bloc	1997 :YR.94a.;	2
				butte		
				construction		
				empierrement		
				groupe de menhirs		

-1=Secteur soumis à l'application de la loi 2001-44, relative à l'archéologie préventive

-2=Secteur soumis à l'application de la loi 2001-44, relative à l'archéologie préventive et classement en zone N au P.L.U.



45	LE CRUGUEL	Néolithique	Age du bronze	tumulus	1997 :YR.94a.;	2
46	MELEZEVEN MALEZO GASSELIN	Néolithique	Néolithique	menhir	O2.543.;O2.544.;	Pour information
47	KERBASTIC	Gallo-romain	Gallo-romain	occupation	1997 :YX.27.;YX.28.;YX.29.;YX.30.;	1
48	LOCMARIA	Gallo-romain	Gallo-romain	dépôt monétaire		Pour information
49	DE AR BUTTEN A ST MICHEL	Epoque indéterminée	Epoque indéterminée	voie		Pour information
50	KERBIGOT	Epoque indéterminée	Epoque indéterminée		1978 :146.;148.;155.;52.;	Pour information
51	LE PUIL	Epoque indéterminée	Epoque indéterminée	occupation	1997 :YA.290.;YA.291.;ZA.99.;	1
				souterrain		
52	LE MOULIN DUBOURG	Age du fer	Age du fer		ZY.20e.;	1
53	KERHAR	Age du bronze	Age du bronze	dépôt		Pour information
54		Gallo-romain	Gallo-romain	colonne (élément de)	YN.;	Pour information
				occupation		
55	TRIEC	Moyen-âge classique	Moyen-âge classique	chapelle		Pour information
56		Moyen-âge classique	Moyen-âge classique	motte castrale	YA.1.;YA.201.;YA.202.;YA.203.;YA.204.;YA.205.;YA.206.;YA.207.;YA.208.;YA.209.;YA.210.;YA.211.;YA.212.;YA.213.;YA.214.;YA.215.;YA.216.;YA.217.;YA.218.;YA.219.;YA.311.	Pour information
57	DOMAINE DE KER ANNA	Néolithique	Néolithique	occupation	1980 :ZN.586c;	2

-1=Secteur soumis à l'application de la loi 2001-44, relative à l'archéologie préventive

-2=Secteur soumis à l'application de la loi 2001-44, relative à l'archéologie préventive et classement en zone N au P.L.U.



57	DOMAINE DE KER ANNA	Néolithique	Néolithique	tumulus	1980 :ZN.586c;	2
58		Néolithique	Néolithique	occupation	1980 :ZS.107d;	Pour information
59		Néolithique	Néolithique	occupation	1980 :ZS.33.;ZS.35b.;	Pour information
60		Epoque indéterminée	Epoque indéterminée	enclos	1996 :YI.71c.;	1
61	KERDUDO	Néolithique	Néolithique	occupation	1980 :ZP.15b.;	Pour information
62	LE BOCAGE	Epoque indéterminée	Epoque indéterminée	enclos	1996 :ZR.27.;	1
63	KERGAM	Néolithique	Néolithique	occupation	1980 :ZS.242.;ZS.38.;	Pour information
64		Néolithique	Néolithique	occupation	1980 :YV.35a.;YV.35b.;	1
65	KERLAN	Néolithique	Néolithique	occupation	1980 :ZS.244.;	Pour information
66		Néolithique final	Age du bronze ancien	occupation	1980 :ZS.35b.;	Pour information
67	KERULO	Néolithique final	Age du bronze ancien	occupation	1980 :XA.6.;	Pour information
68	KERMARTRET	Néolithique final	Age du bronze ancien	occupation	1980 :ZN.790c;	Pour information
69	LESCADURET	Néolithique	Néolithique	occupation	1980 :ZP.454b;ZP.497b;	Pour information
70		Néolithique	Néolithique	occupation	1980 :ZT.8.;	Pour information
71	LE GOUERIC	Epoque indéterminée	Epoque indéterminée	enclos	1996 :ZV.307f;	1

-1=Secteur soumis à l'application de la loi 2001-44, relative à l'archéologie préventive

-2=Secteur soumis à l'application de la loi 2001-44, relative à l'archéologie préventive et classement en zone N au P.L.U.

72	PEN MANE	Néolithique final	Age du bronze final	enclos	1996 :ZP.510b; 2003 : ZP.620p.508p.478p.617.	1
				fosse		
				trou de poteau		
73	LA VALLEE DE L'ANKOU	Epoque indéterminée	Epoque indéterminée	enclos	1964 :ZB.17.;	1
74	KERROCH	Mésolithique	Mésolithique	occupation	1980 :ZV.293b;	Pour information
75	JARDIN DE LA MAIRIE	Néolithique	Néolithique	dolmen		Pour information
76	KERNANTE	Age du fer	Age du fer	stèle	1980 :ZW.221.;	Pour information
77	LE GOUERIC	Néolithique	Néolithique	occupation	1999 :ZV.282b;	1
78	LE TALHOUET	Epoque indéterminée	Epoque indéterminée	enceinte	1996 :XC.19i.;XC.19j.;	Pour information
79	MELEZEVEN	Epoque indéterminée	Epoque indéterminée	occupation	1999 :ZV.282a;	1
80	POULBRIZ	Epoque indéterminée	Epoque indéterminée	enceinte	1996 :YW.13d.;	1
81	KERYHUEL	Néolithique final	Age du bronze ancien	occupation	1999 :XB.37a.;	Pour information
82	LE MENE	Néolithique	Néolithique	occupation	1999 :YA.18a.;	Pour information
83	KERDRIEN	Epoque indéterminée	Epoque indéterminée	enclos	1964 :YR.723a;	1
84	VILLENEUVE PIRIOU	Age du fer	Age du fer	enclos	1964 :ZS.324e;ZS.324f;	1

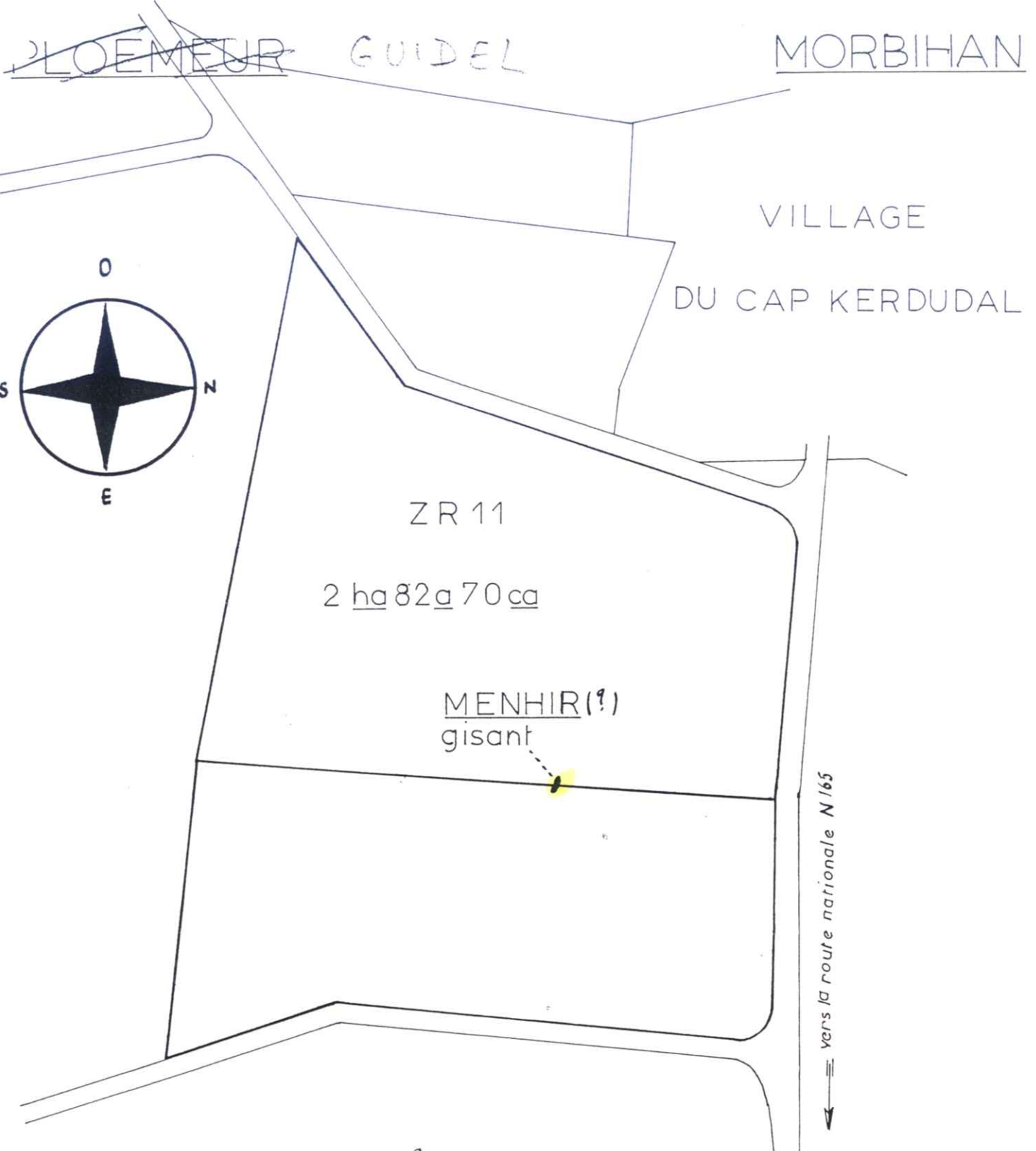
-1=Secteur soumis à l'application de la loi 2001-44, relative à l'archéologie préventive

-2=Secteur soumis à l'application de la loi 2001-44, relative à l'archéologie préventive et classement en zone N au P.L.U.



85		Gallo-romain	Gallo-romain	occupation	1980 :ZT.491a;	1
86	KERLAN	Gallo-romain	Gallo-romain	occupation	1980 :ZS.244.;	Pour information
87	PEN ER MALO	Moyen-âge	Moyen-âge	habitat	YL.186.;YL.84.;YL.89.;YL.90.;YL.91.;YL.92.;	2
88	ER PRAD -ARPRAT	Haut-empire	Haut-empire	occupation	ZY.20d.;ZY.20e.;ZY.20c.;	2
89	KERGROISE	Epoque indéterminée	Epoque indéterminée	enclos	1964 :ZY.20e.;	
90		Epoque indéterminée	Epoque indéterminée	butte		Classement MH
				tumulus		
91	PEN MANE	Néolithique	Age du bronze	fosse	ZP.620p.	
				silo		
				trous de poteau (ensemble de)		
92		Epoque indéterminée	Epoque indéterminée	fosse		
				fossés (réseau de)		
93	KEROUDO CHATEAU	Epoque indéterminée	Epoque indéterminée	enclos	1996 : ZP.15a,15b.	1

# "MENHIR DE KERDUDAL"



Echelle 1/2000<sup>e</sup>

0 20 40 60 80 100

Propriétaires au 6 Mai 1963:

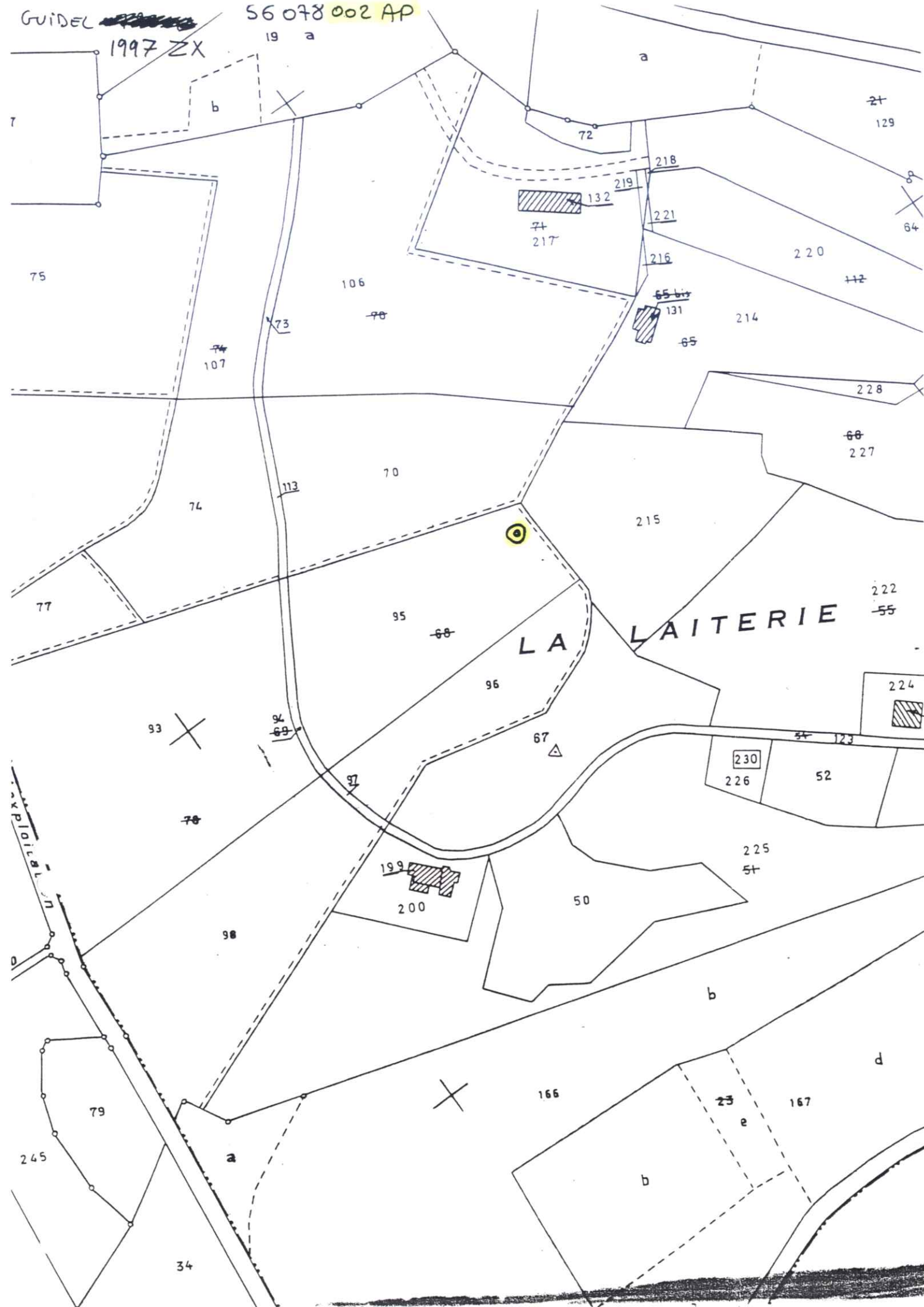
- 1) Champ ZR 11 : Mr LE THIEC, KEROBREST, GUIDEL.
- 2) Champ Est : Mr QUILLIEN, Rue St Maurice, GUIDEL.



1997 Zx

56 078 002 AP

19 a



SECTION YX



156 078 006 AH



Résidence  
Mélèzeven



Chemin d'exploitation

n° 103

A L'EST DU BC

282 b

LE GOUÉRIC

Chemin

vicinal

ordin

S6 078 005 AH





GUIDEL

1980-2A

(56078008)

(FINISTÈRE)

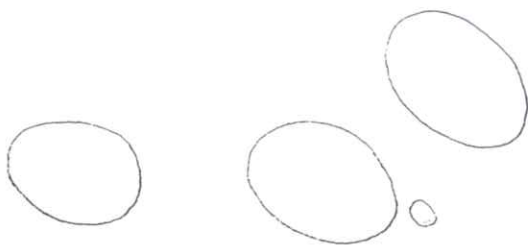
ntē 56 078 008

2A



(rivière)

a



d

b

17

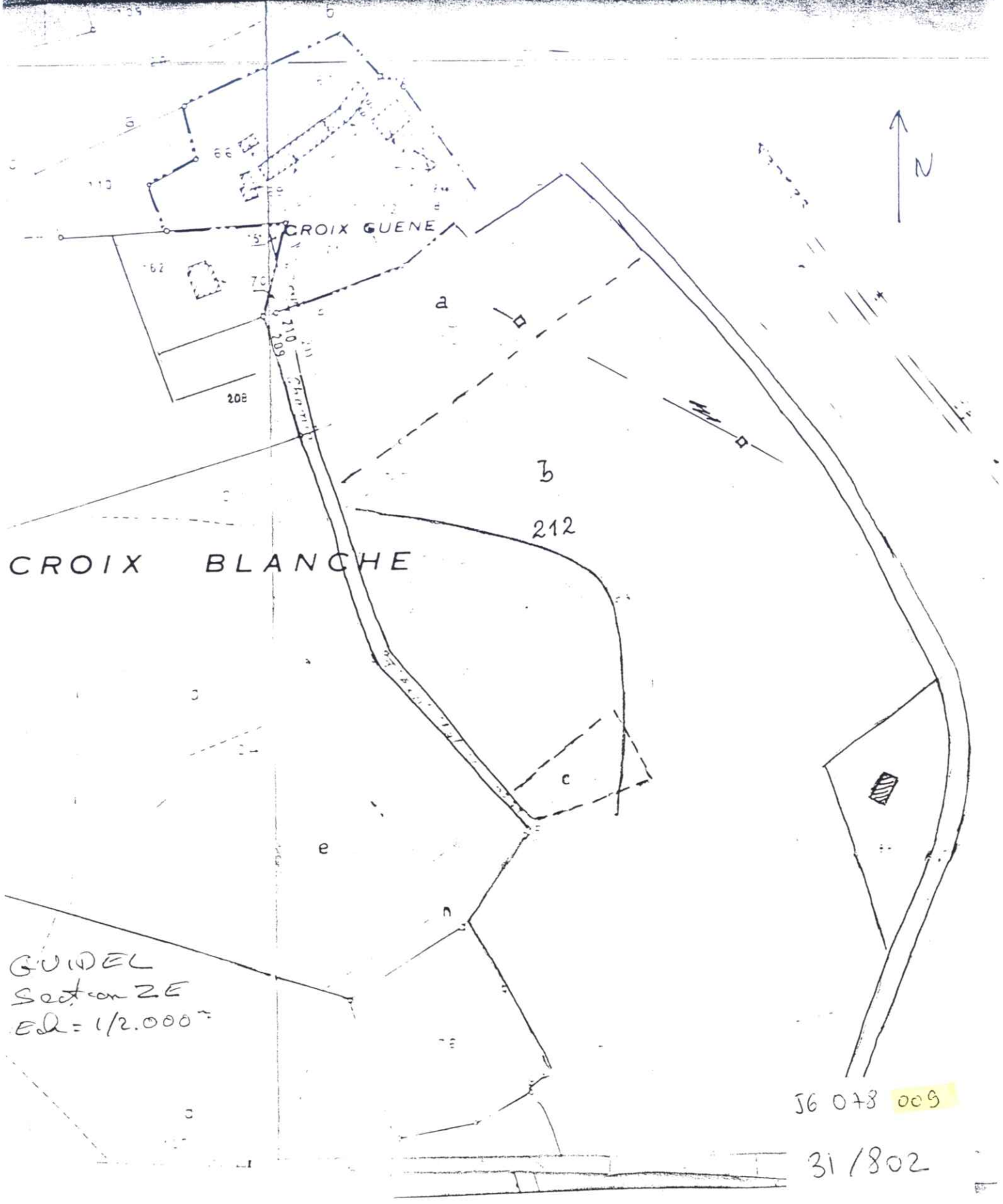

BOTHA

Laita

16

27

1



GUIDEL  
Section ZE  
Ech = 1/2.000

J6 078 009

31/802



31/803

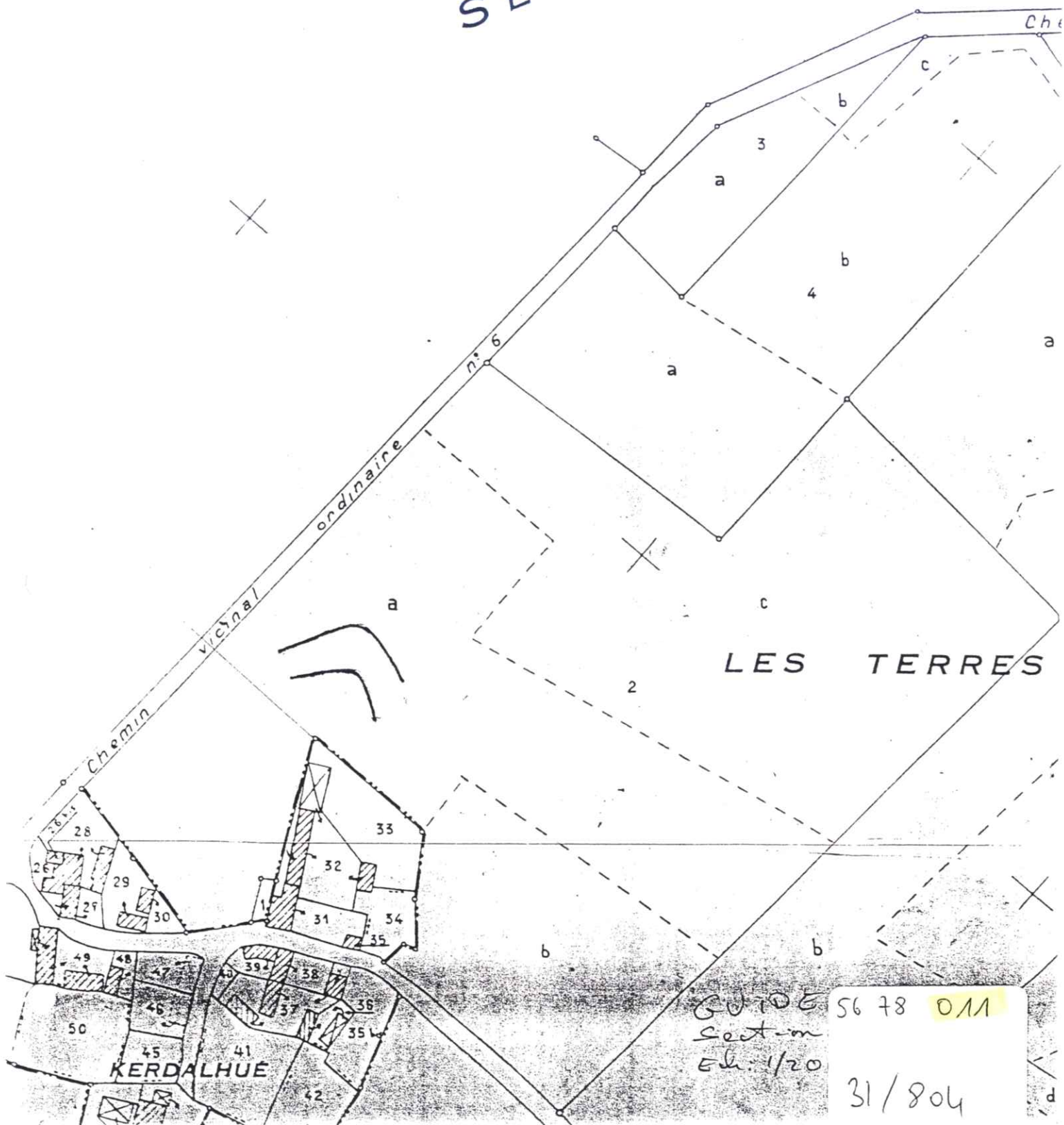
56 078 010



Ker ANNA  
Saction ZN (1980)  
1/50000

ZI

# SECTION



GUIDE  
Section  
Ech. 1/20

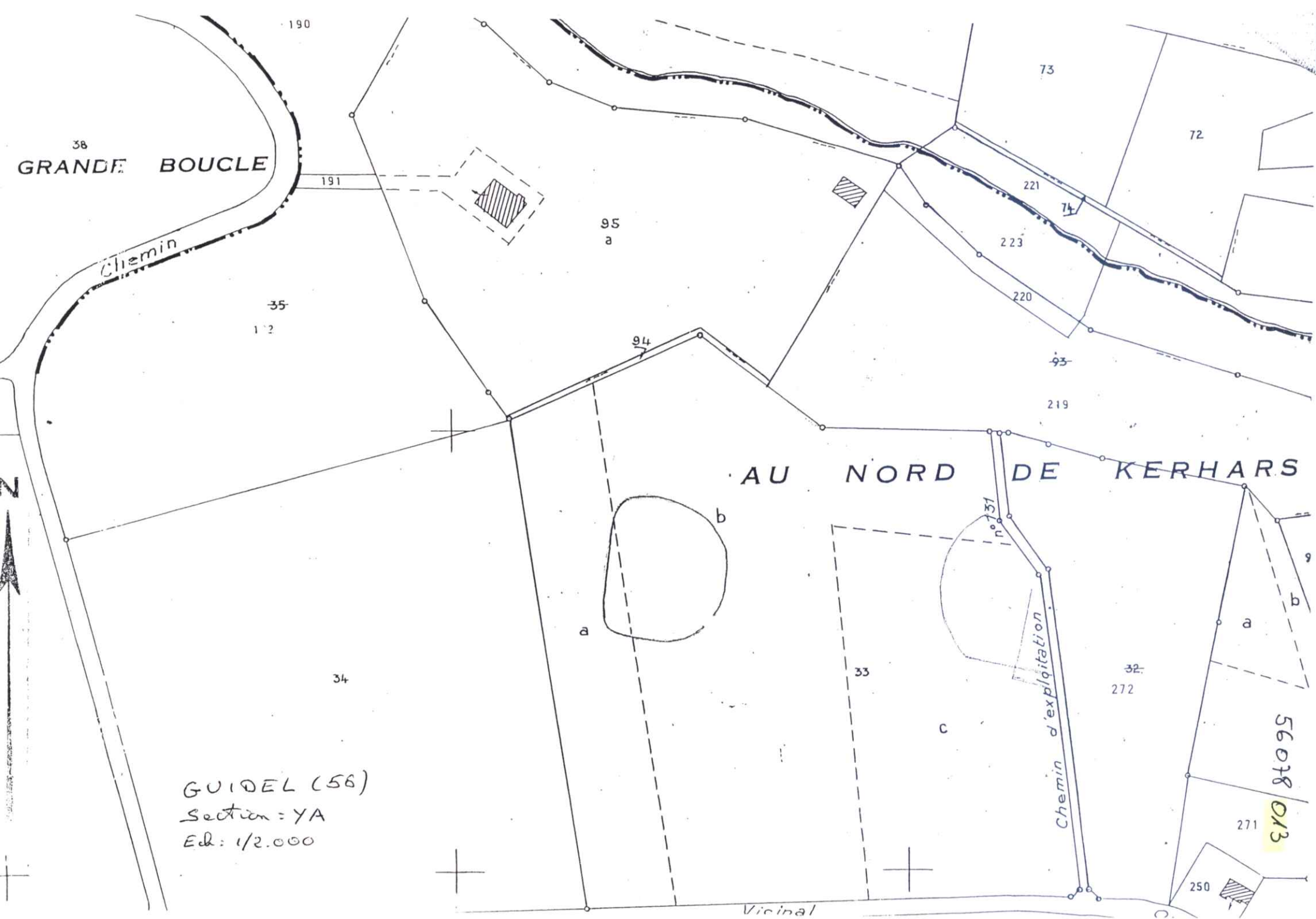
56 78 011

31/804

## Kergoldec

GAUDEL-56  
Section YW15-16-17  
1/2000e  
1964





56 078 014

GUIDEL

1/5000<sup>e</sup>

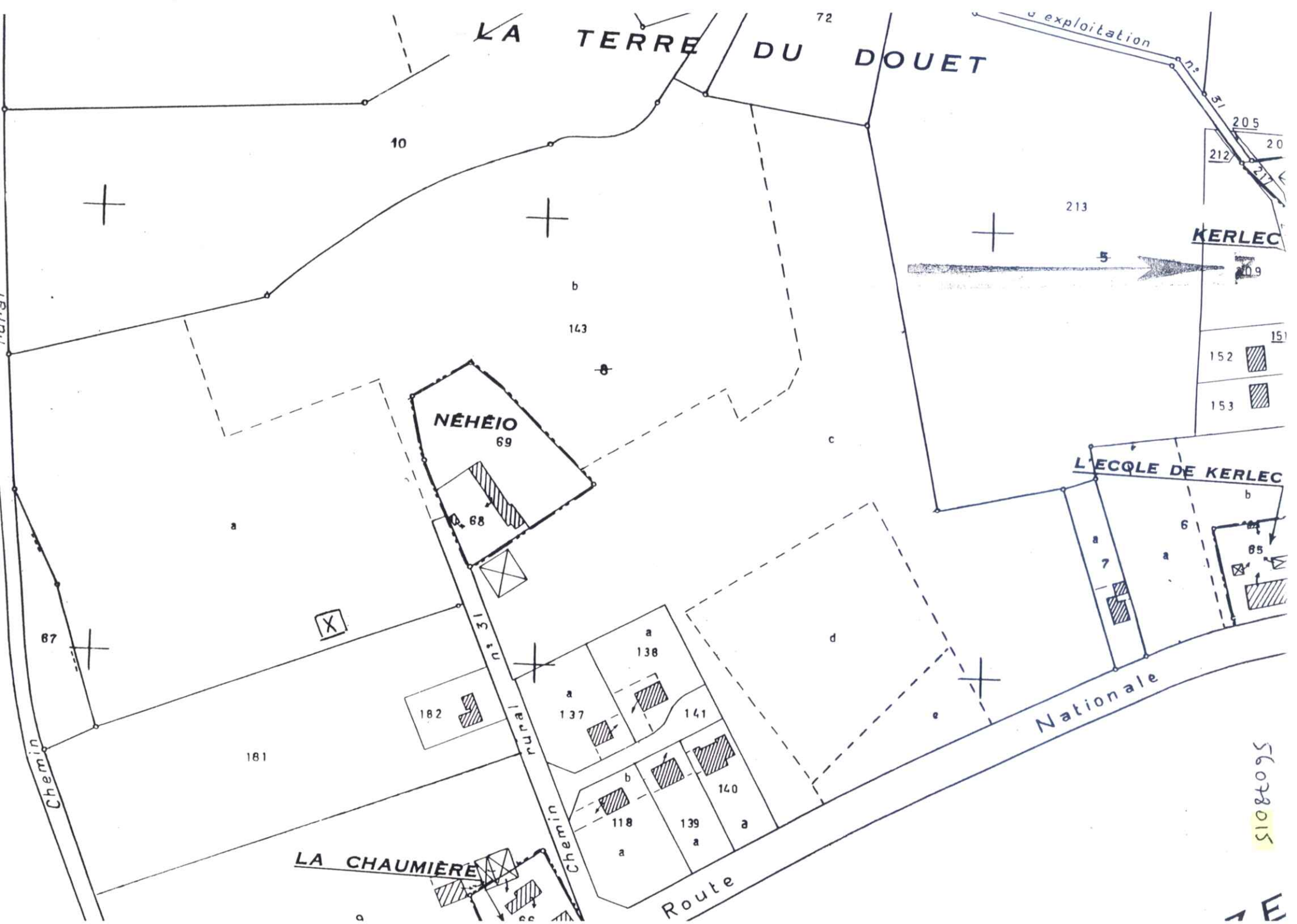
100m.



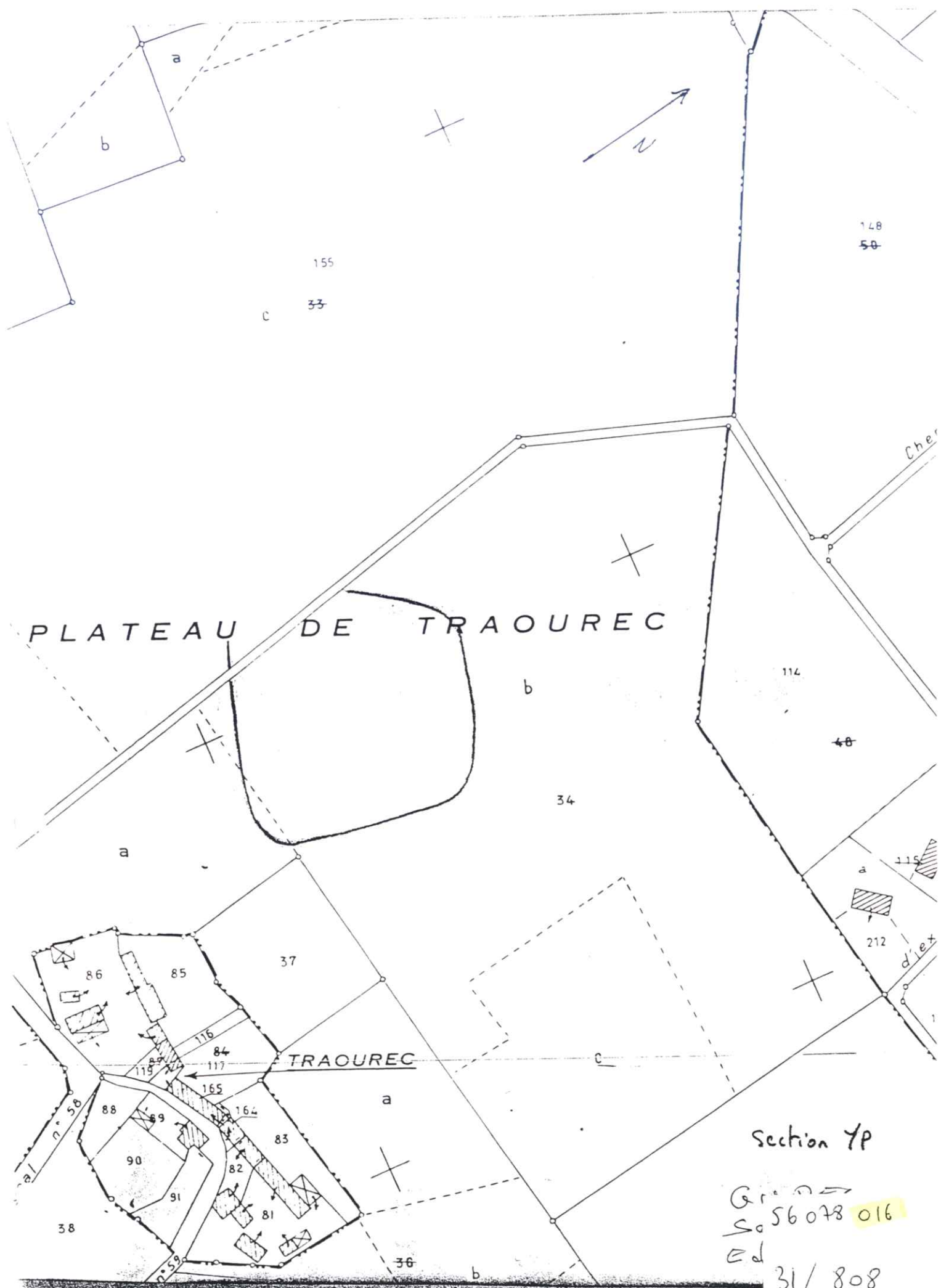
section ZP



1.1./367







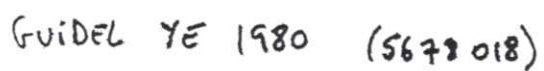
Section 7P

Gr. n. =  
So 56078 016  
Ed  
31/ 808

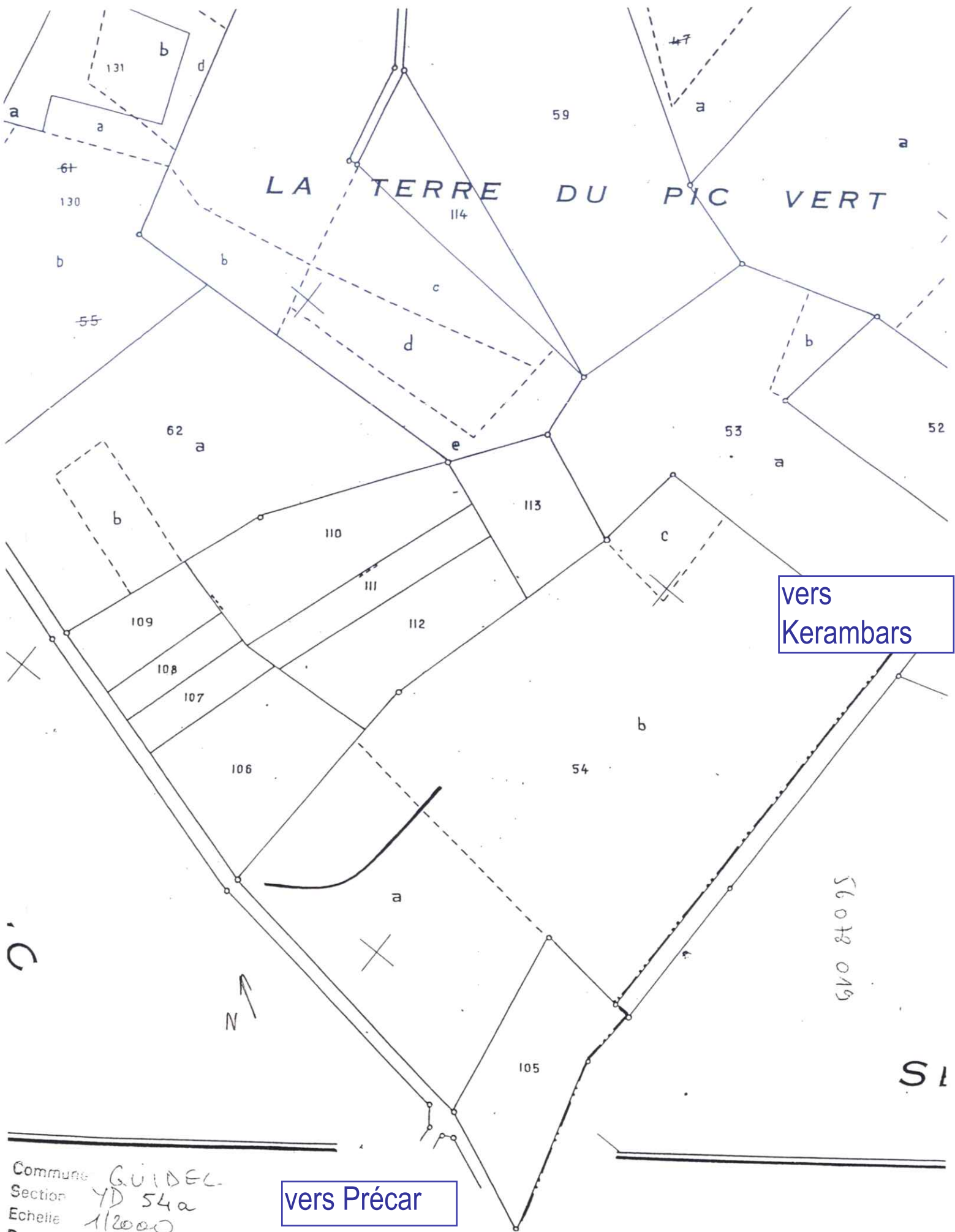


Centre des Nations Unies  
pour le développement  
économique et social  
Département de l'économie  
et du commerce  
international  
Bureau de la statistique  
économique  
Bureau de la statistique  
économique  
Bureau de la statistique  
économique

## Coat Coff







vers  
Kerambars

vers Précar

Commune GUIDEL  
Section YD 54a  
Echelle 1/2000  
Date: 13/11/92  
1980  
CROEZ-VIHAN  
(56078019)

KERYHUEL

Chemin

120

a

b

a

5

121

150

152

148

186

54

153

50

151

149

187

49

154

a

2

b

d'ex. n° 28

143

144

c

LES GRANDS PRI

145

14

15

16

a

a

a

CENTRE L. R. M. S. FONCIER

(56078020)

Commune: GUIDEL

Section: 2c

Scale: 1/2500

Date: 18 NOV. 1993

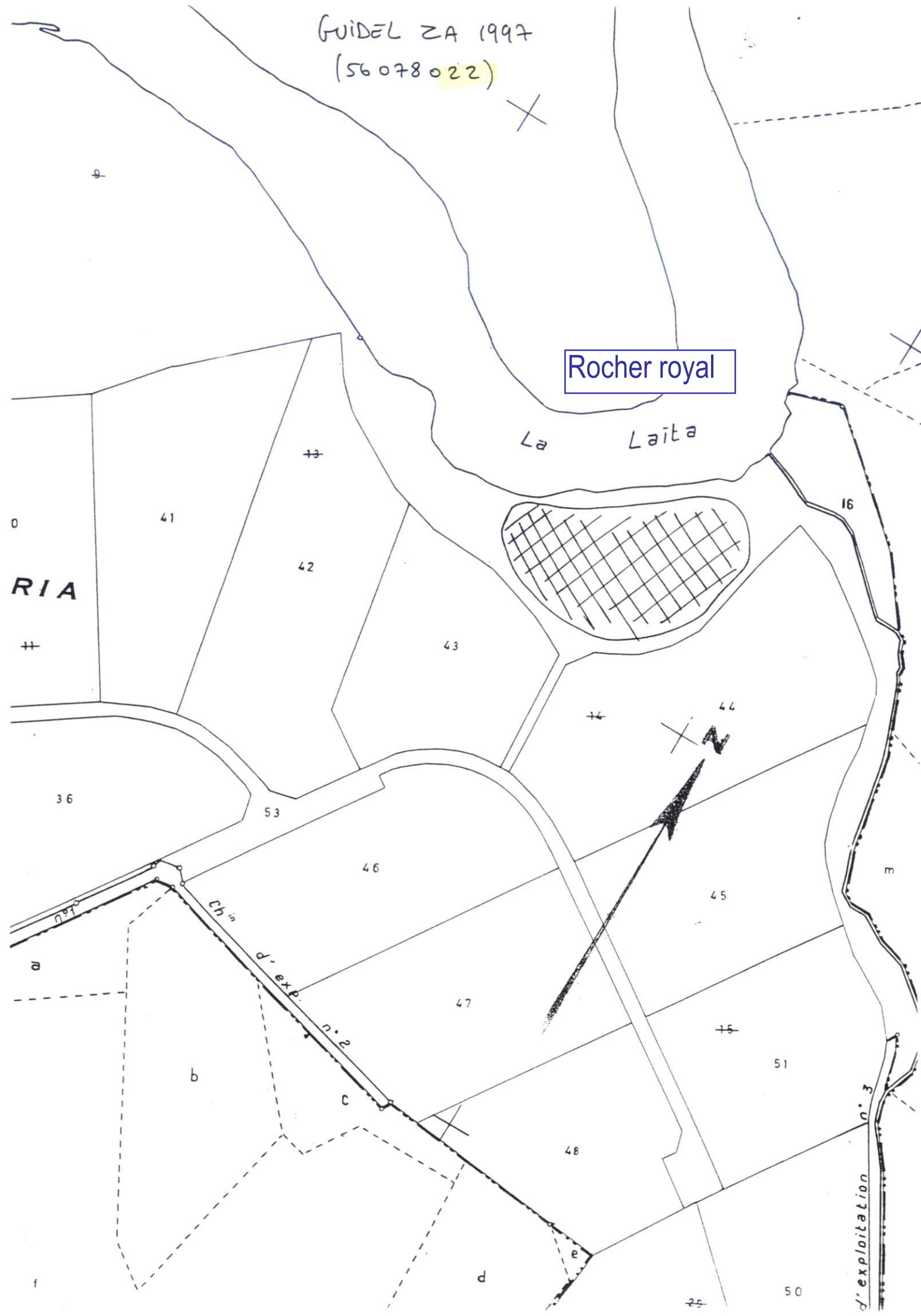
1985

GUIDEL ZA 1997  
(56078022)

Rocher royal

La Laita

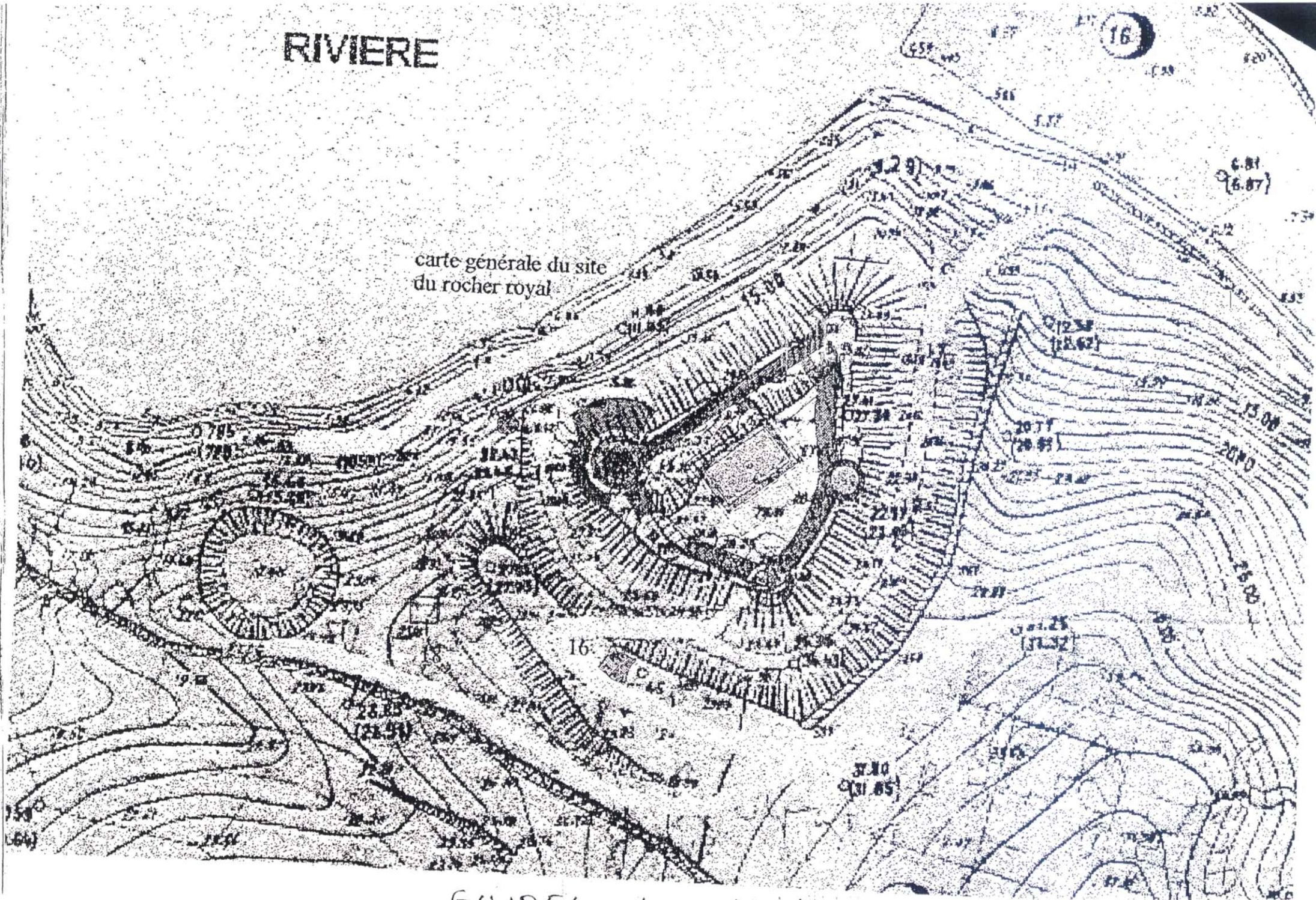
RIA





RIVIERE

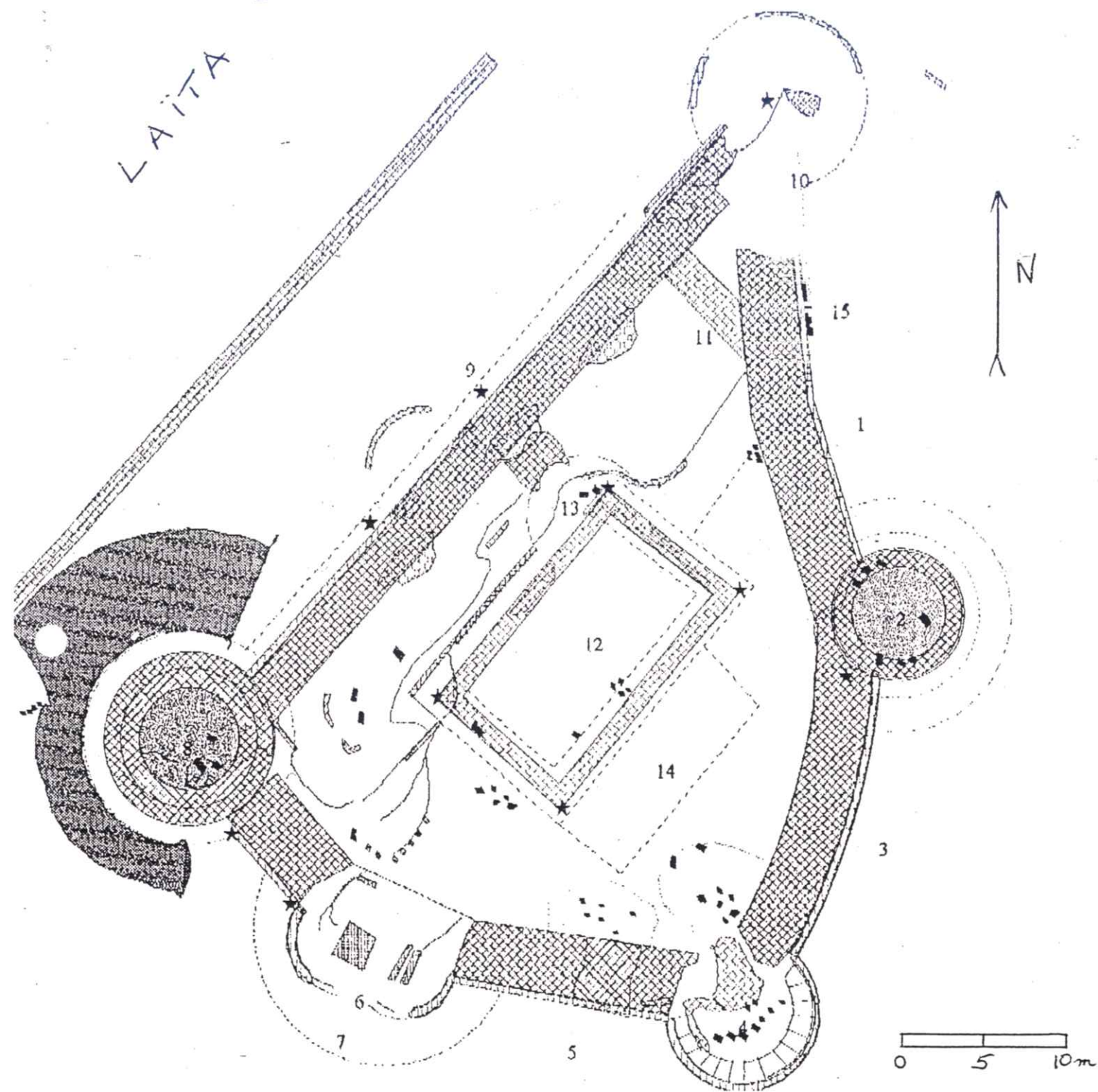
carte générale du site  
du rocher royal





LAITA  
Riviera

UNIVERSITÄT ZÜRICH



GUIDEL (56) LOC MARIA

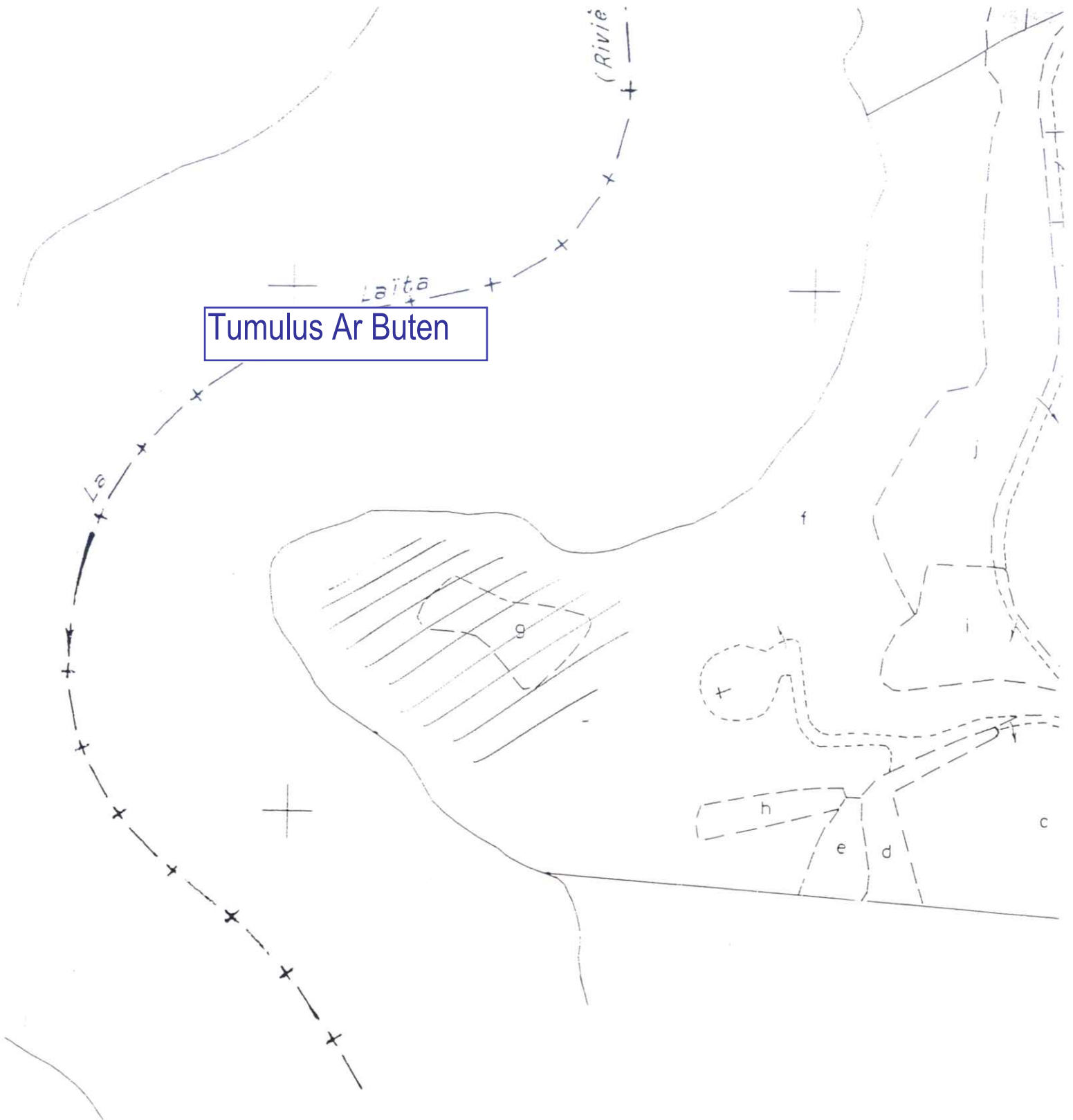
022







Tumulus Ar Buten



GUIDEL YZ  
1964 misa-jm 1997

(56078025)

167.600

167.800



56 078 026

4

Brangoulo

Chemin

114

22 516

LES TERRES DU CHÂTEAU

N

Commune: GUIDEL

Section: Y X

Echelle: 1/2000

Date: 16.11.1995

CENTRE DES IMPÔTS FONCIER  
DEVERBAT

3, rue de la République

50000 - NIMÈS

Tél. 04 91 91 91 91

24

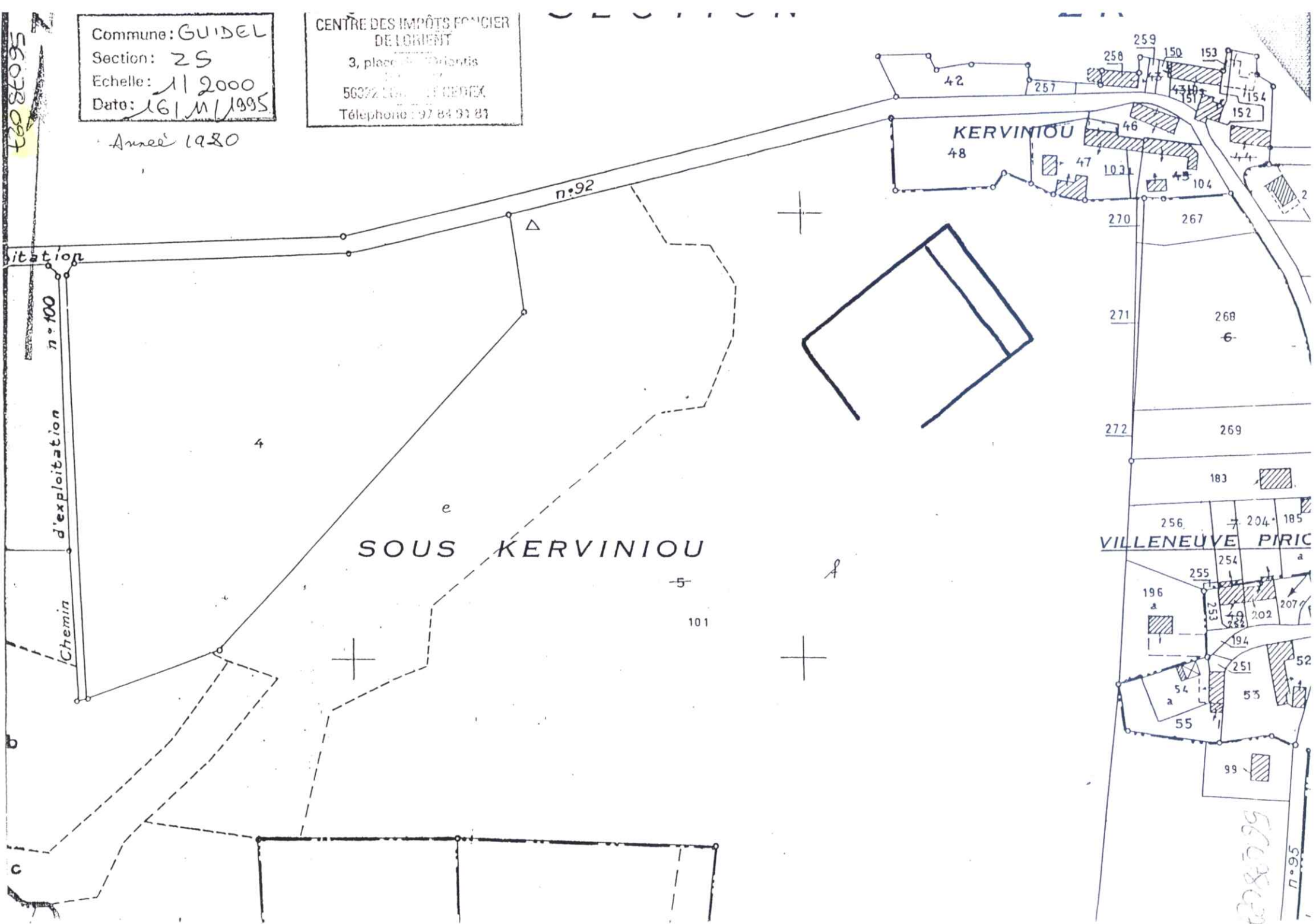
(24)



56078097

— — — — —

Année 1980



5668795

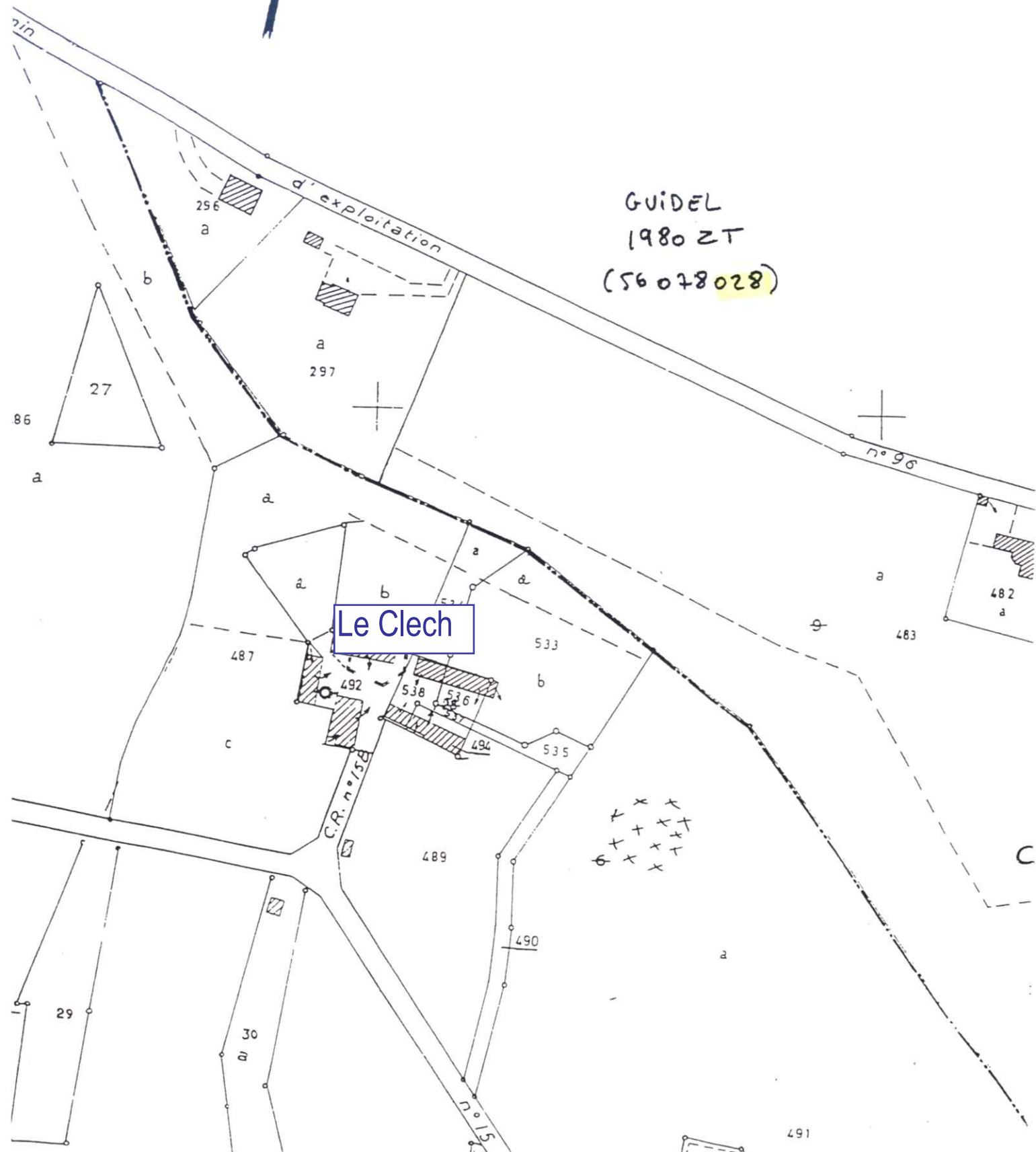
7095

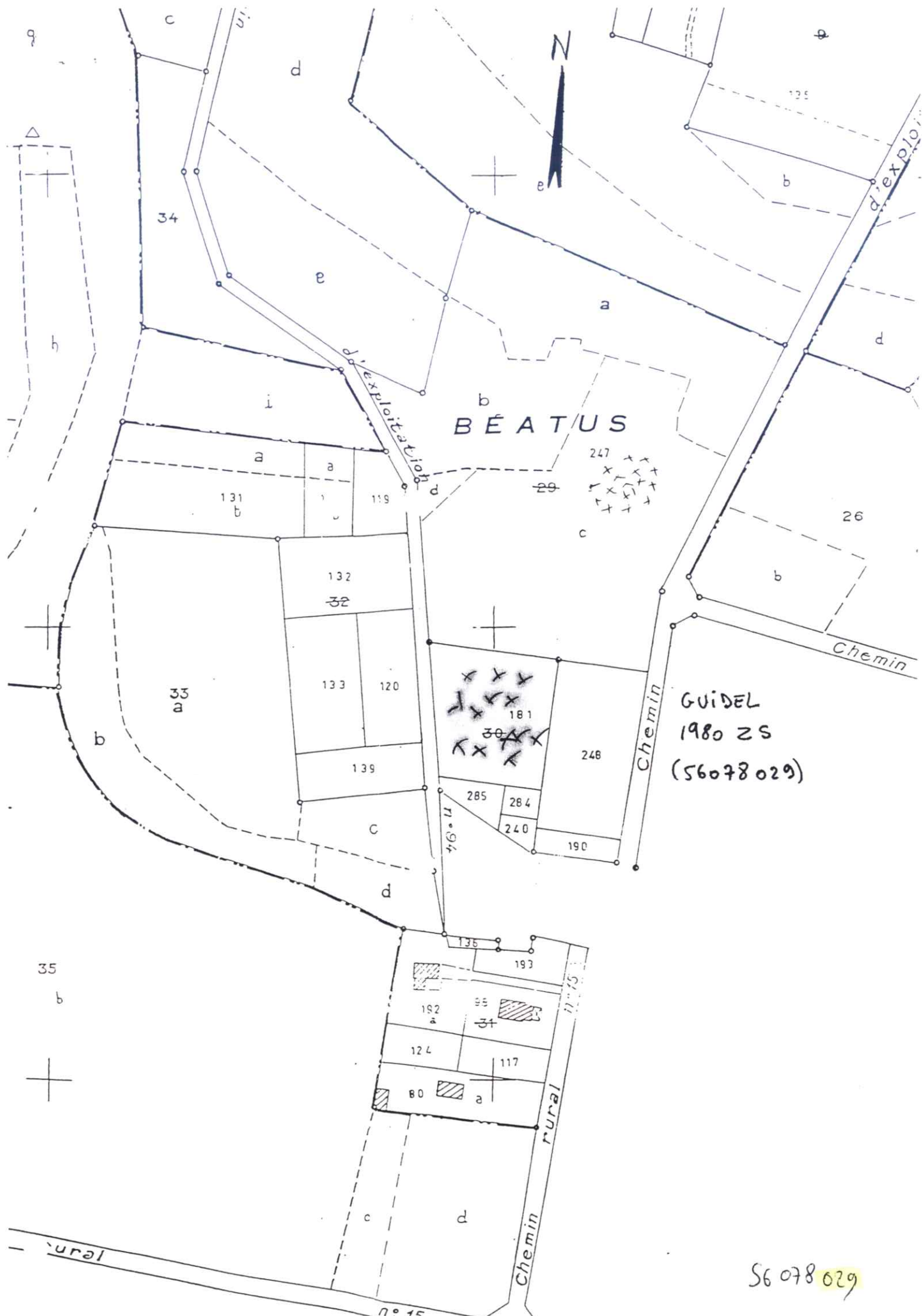
ZS

N

GUIDEL  
1980 ZT  
(56 078 028)

Le Clech





56 078 029

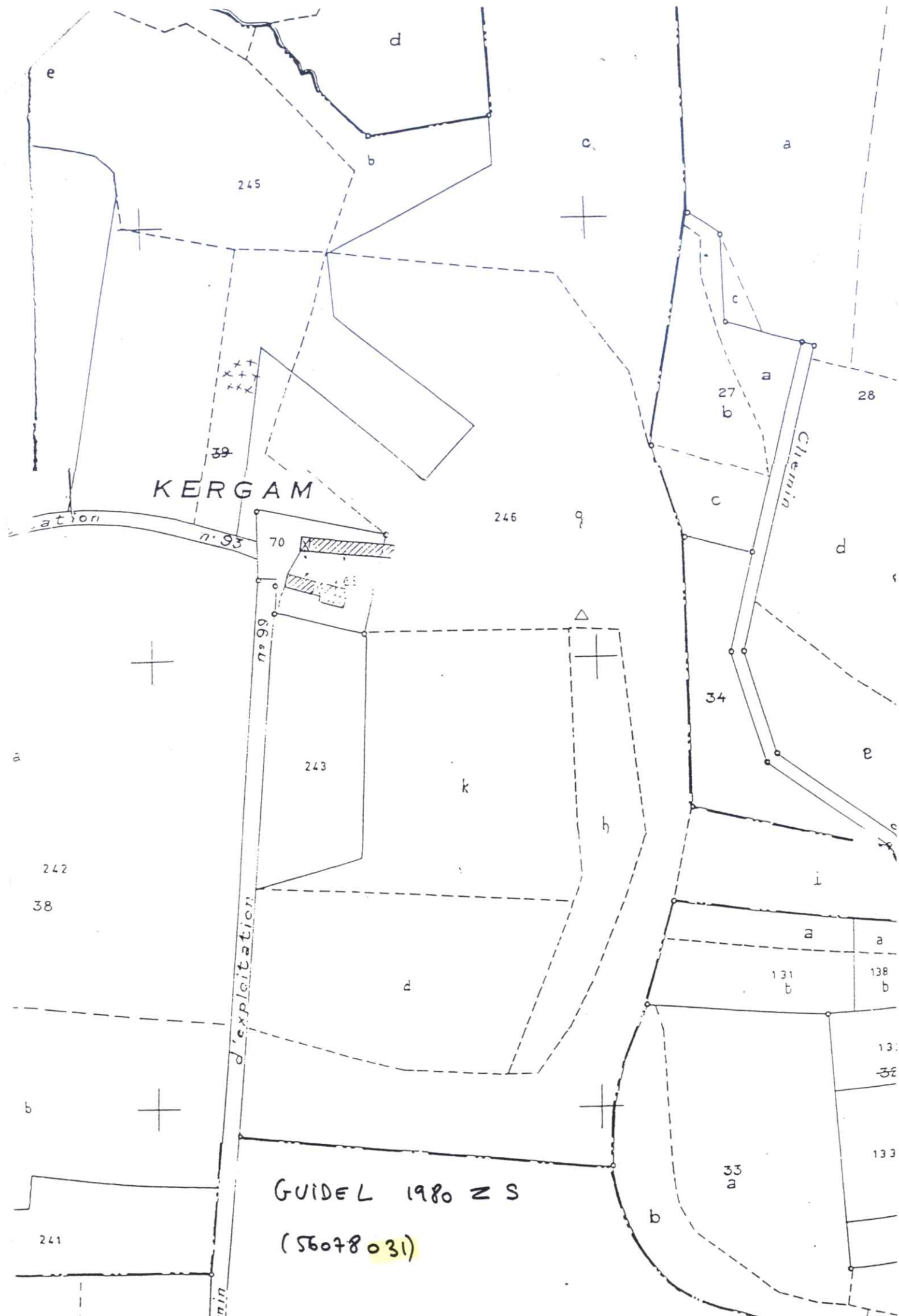


56.078.030

Brangoulo

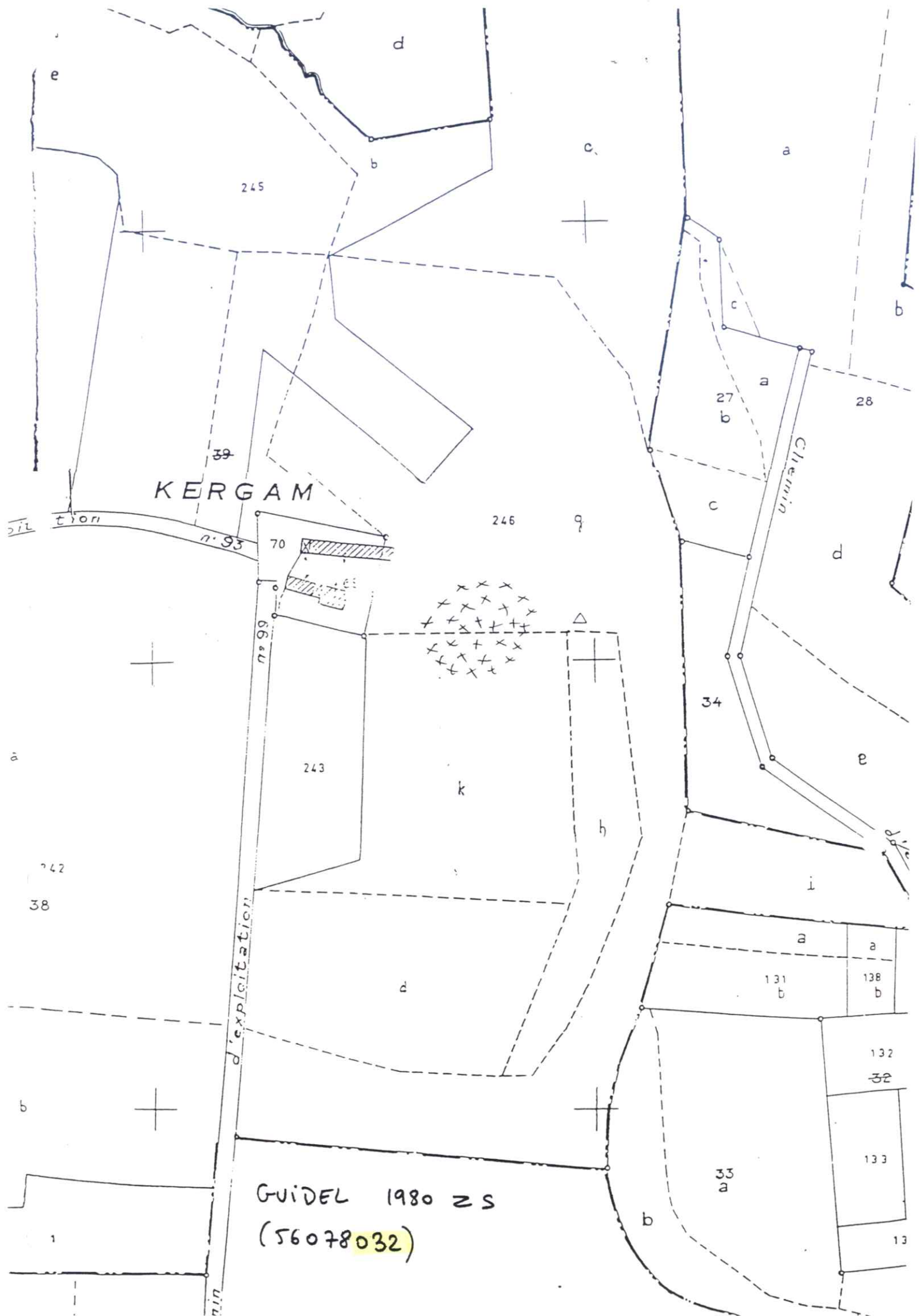
Poulbriz

Commune = GUIDEL (56)  
Section = YZ  
Echelle = 1/2000  
Année = 1980



GUIDEL 1980 Z S

(56078031)





FOIDEL (56)

1980 ZT

(56078033)

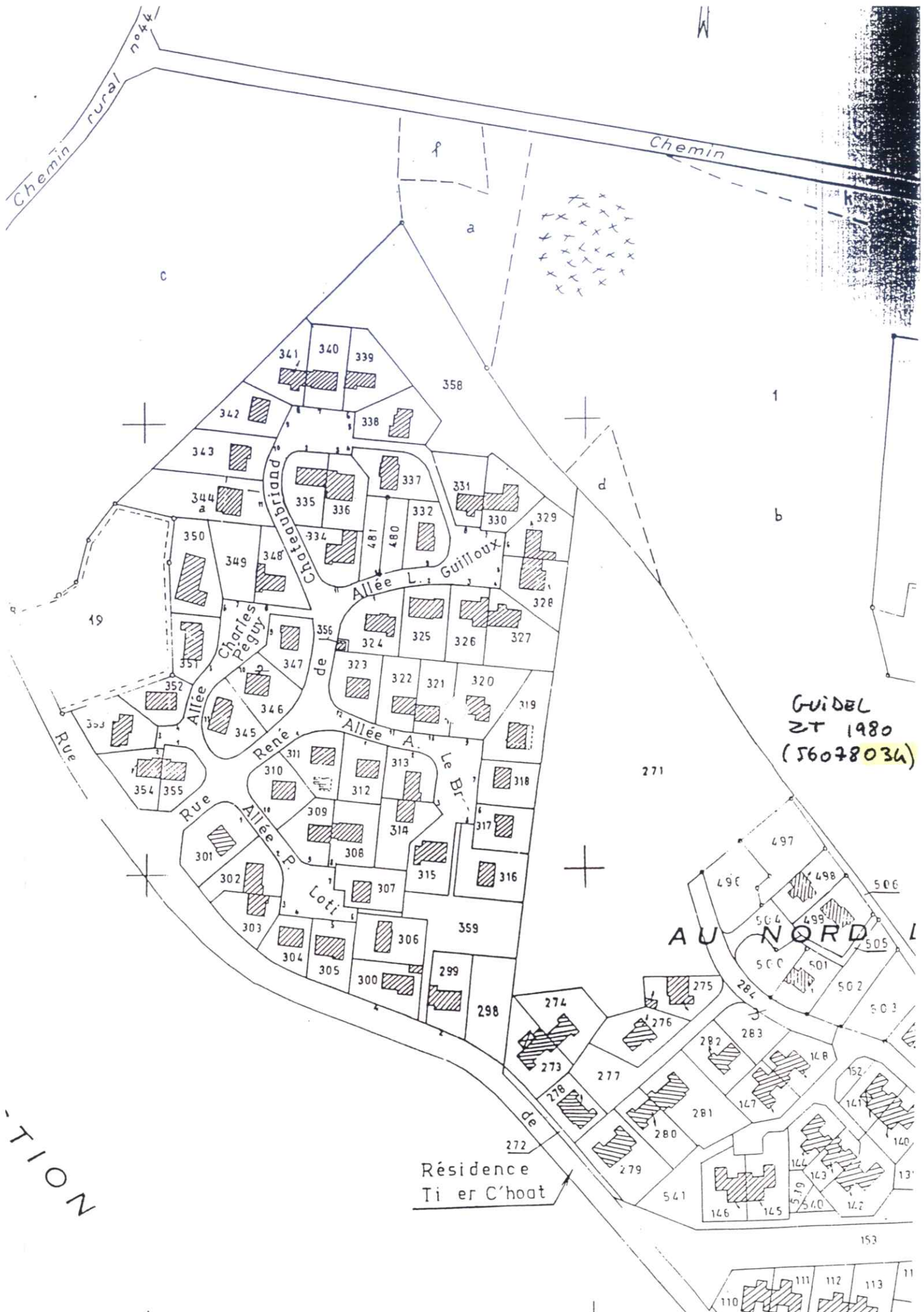
SECTION

ZS



Chemin rural n°44

Chemin

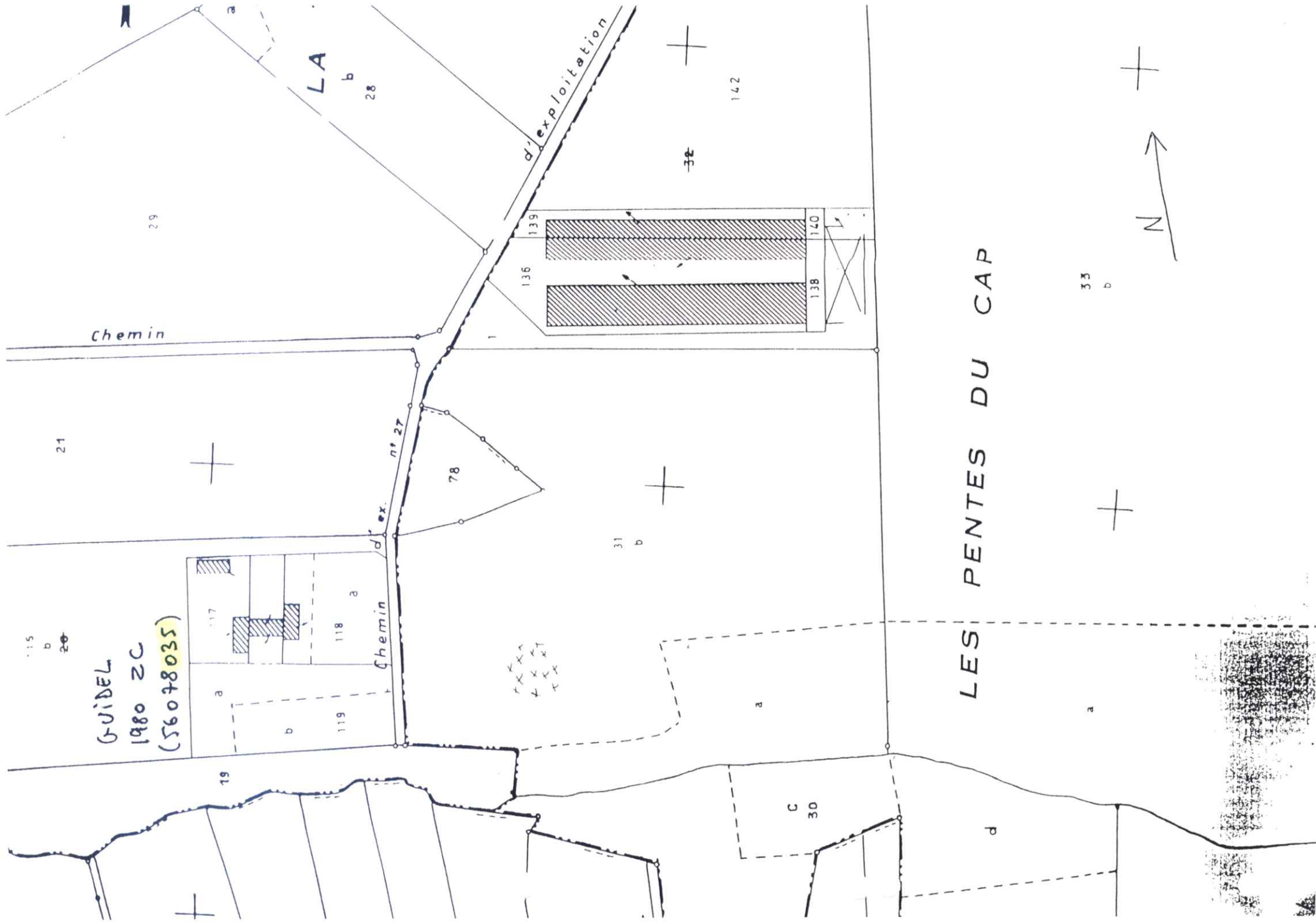


GUIDEL  
ZT 1980  
(56078034)

AU NORD

Résidence  
Ti er C'hoat

TION



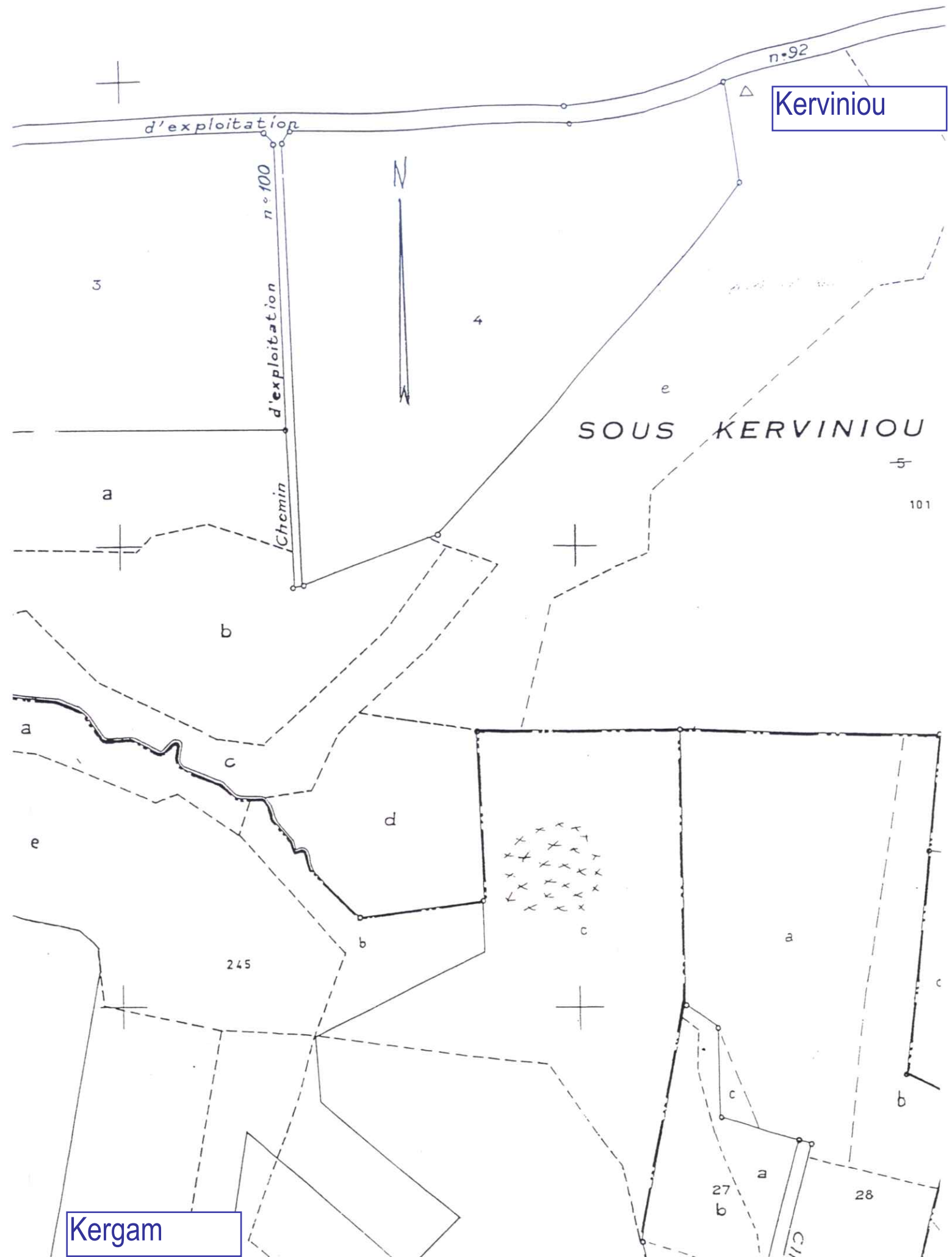
GUIDEL  
1980 ZC  
(56078035)

LES PENTES DU CAP



(56.078.036.)

GUIDEL 1980 ZS



Kerviniou

Kergam

DES IMPÔTS FONCIER  
DE L'ORIENT

3, place de l'Orient  
B.P. 2232  
56322 LORIENT CEDEX  
Téléphone: 97.84.11.81

Commune: GUIDEL

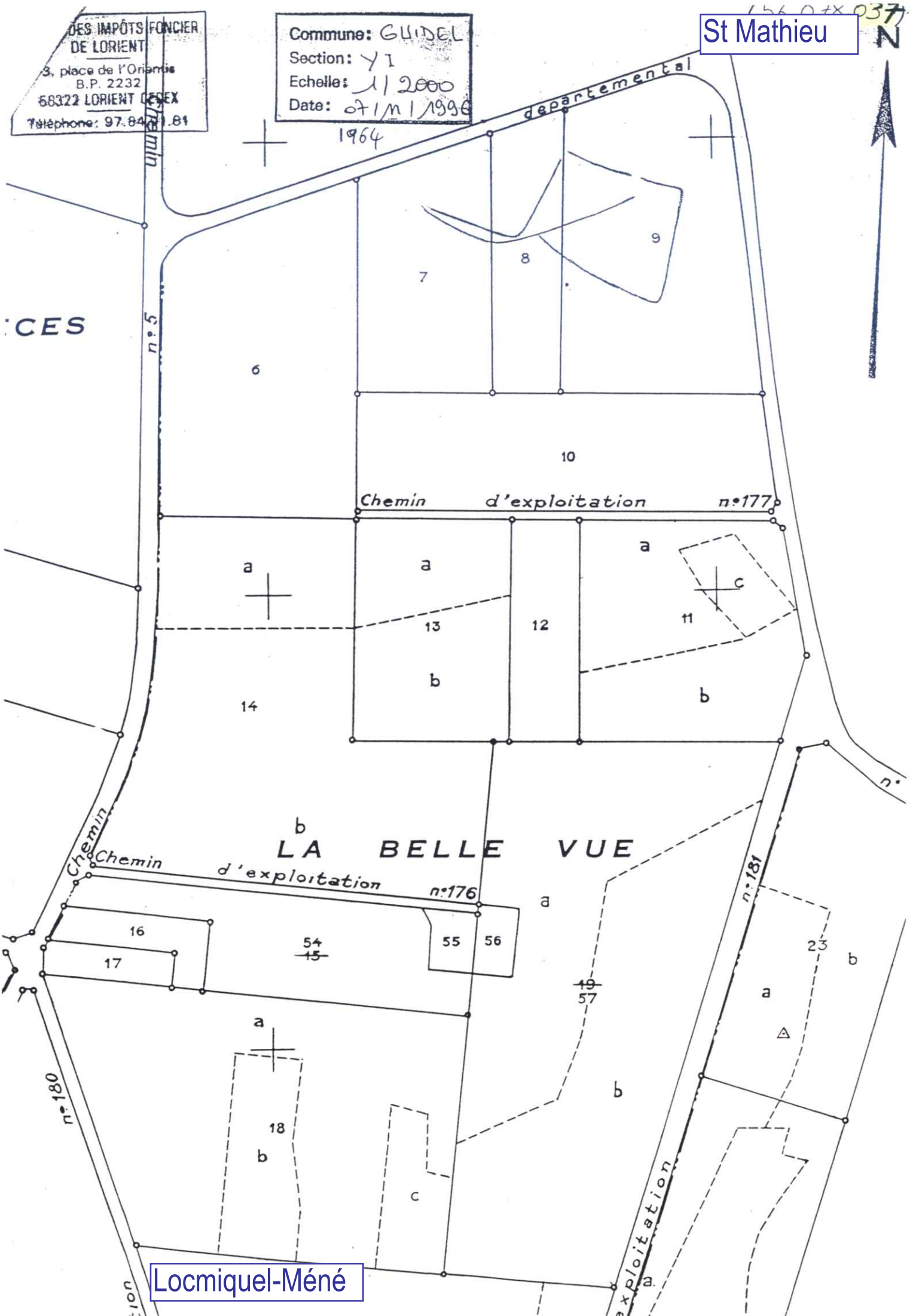
Section: Y1

Echelle: 1/2000

Date: 07/11/1996

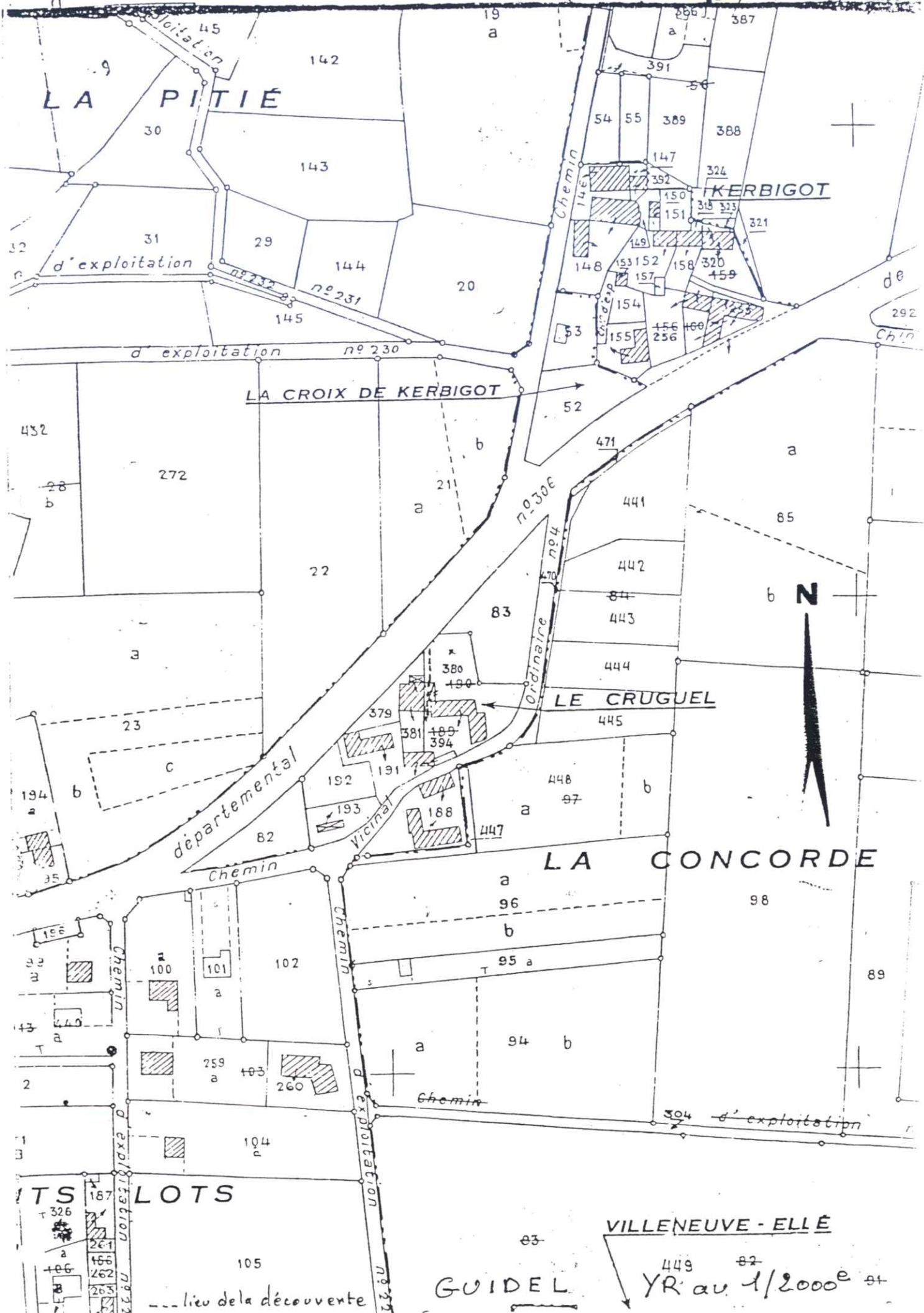
St Mathieu

N



- Guidel

(56 078 063)



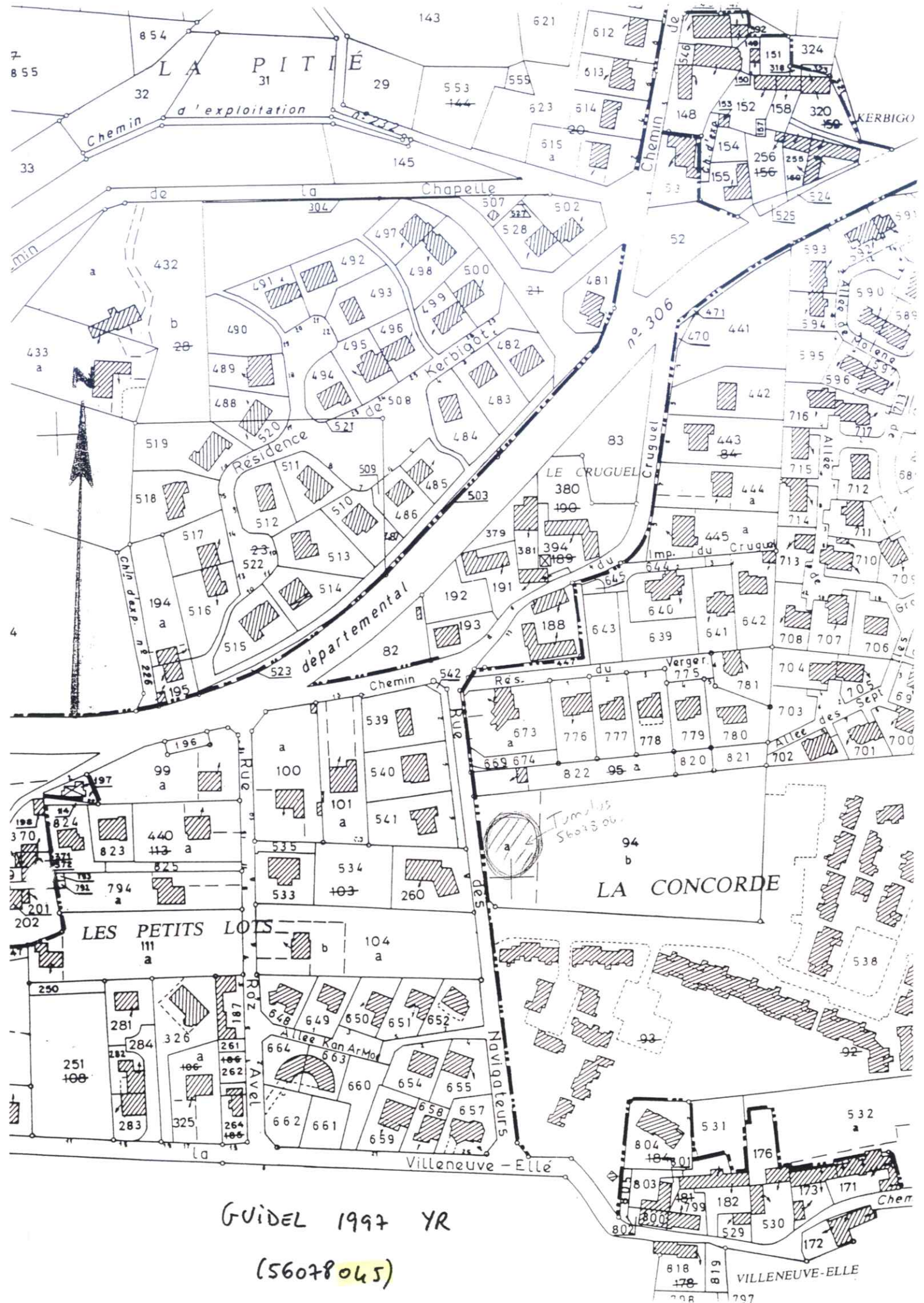
GUIDEL

VILLENUEVE-ELLE

YR au 1/2000

lieu de la découverte







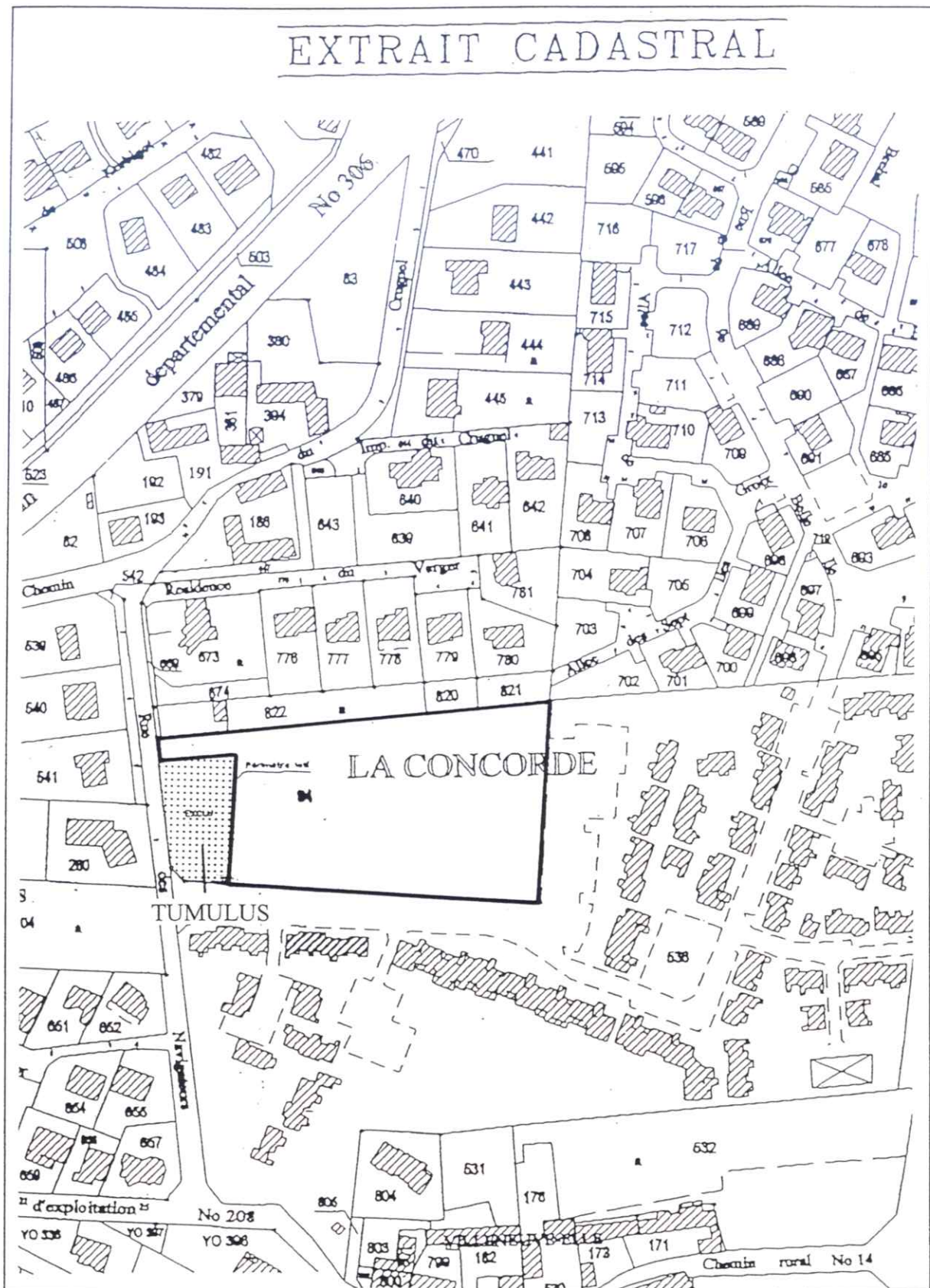


Figure 2 : implantation cadastrale du projet à l'échelle 1/2000<sup>ème</sup> (section YR).

045

(56078047)

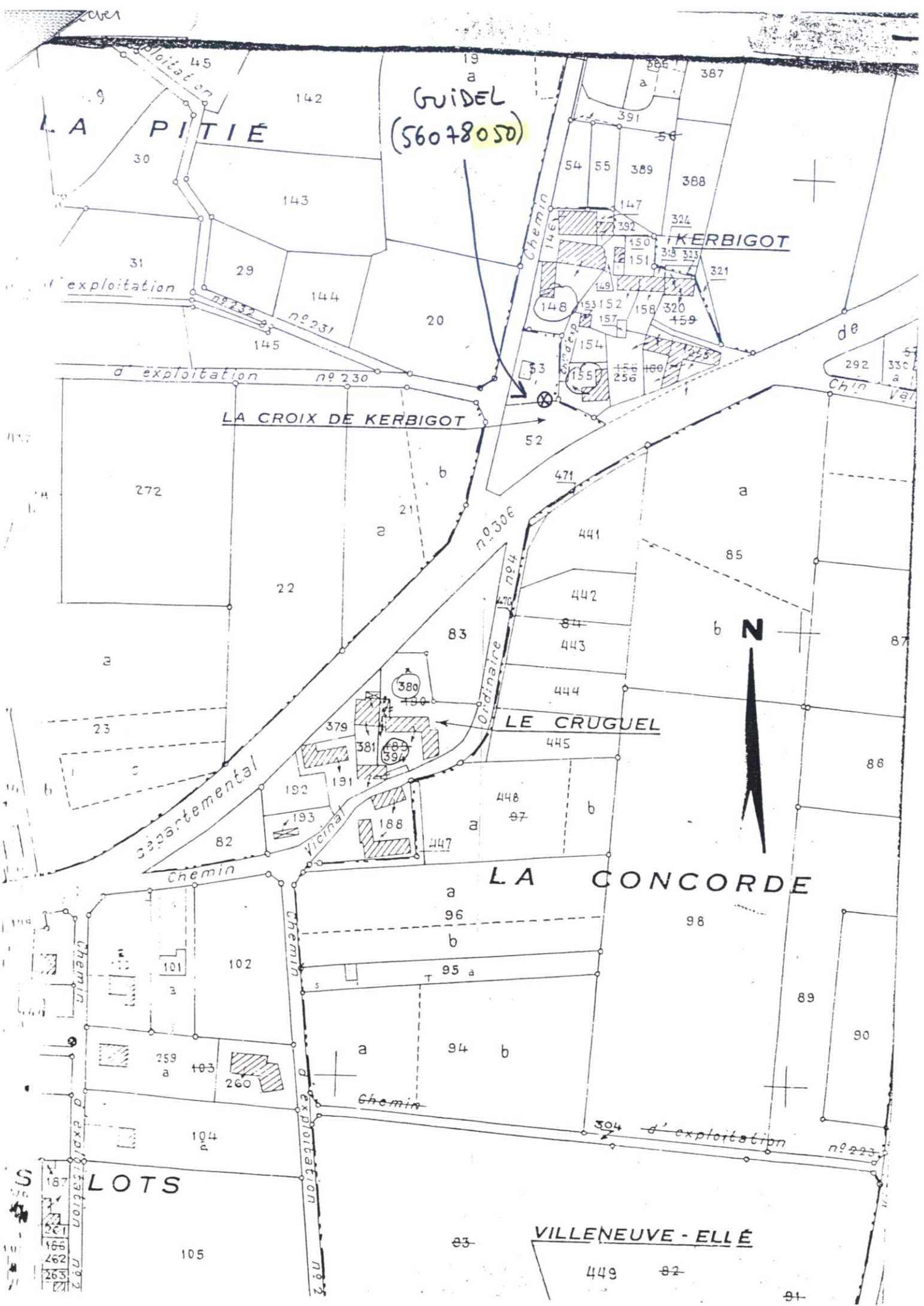
CHÂTEAU DE KERBASTIC

# ÎATEAU

BILLERIT

L E





GUIDEL  
(56078050)

LA PITIÉ

LA CROIX DE KERBIGOT

KERBIGOT

LE CRUGUEL

LA CONCORDE

VILLENEUVE - ELLÉ

N

LOTS

187
261
166
262
263
271

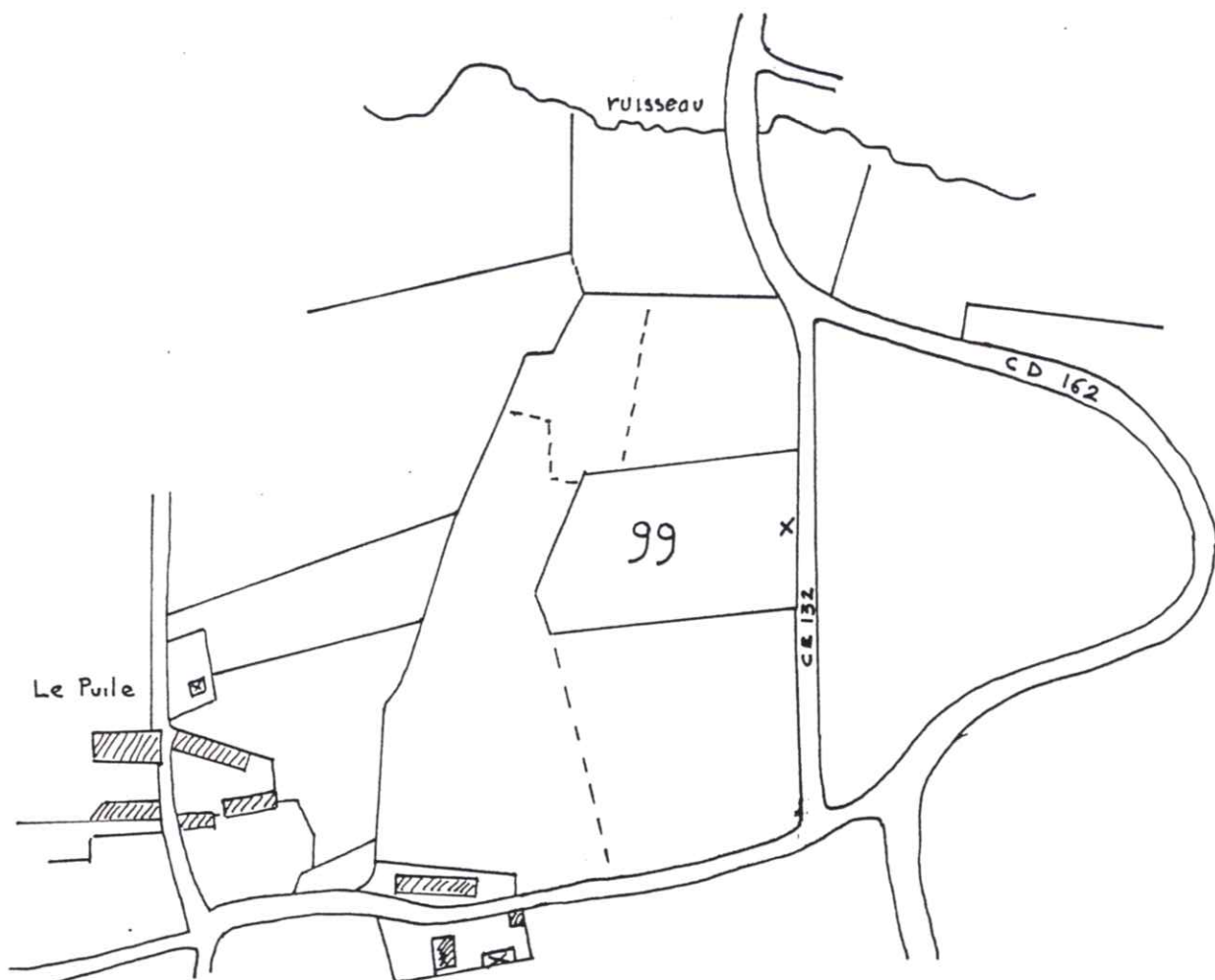
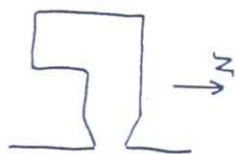
GUIDEL  
-:-:-+

Lieu dit le PUILE

Près du C D n° 162, dans le talus ouest longeant le C E n° 132, chemin creux  
escaladant la colline, sous la parcelle boisée cadastrée section Z A n° 99  
propriété de M. Rivalain.

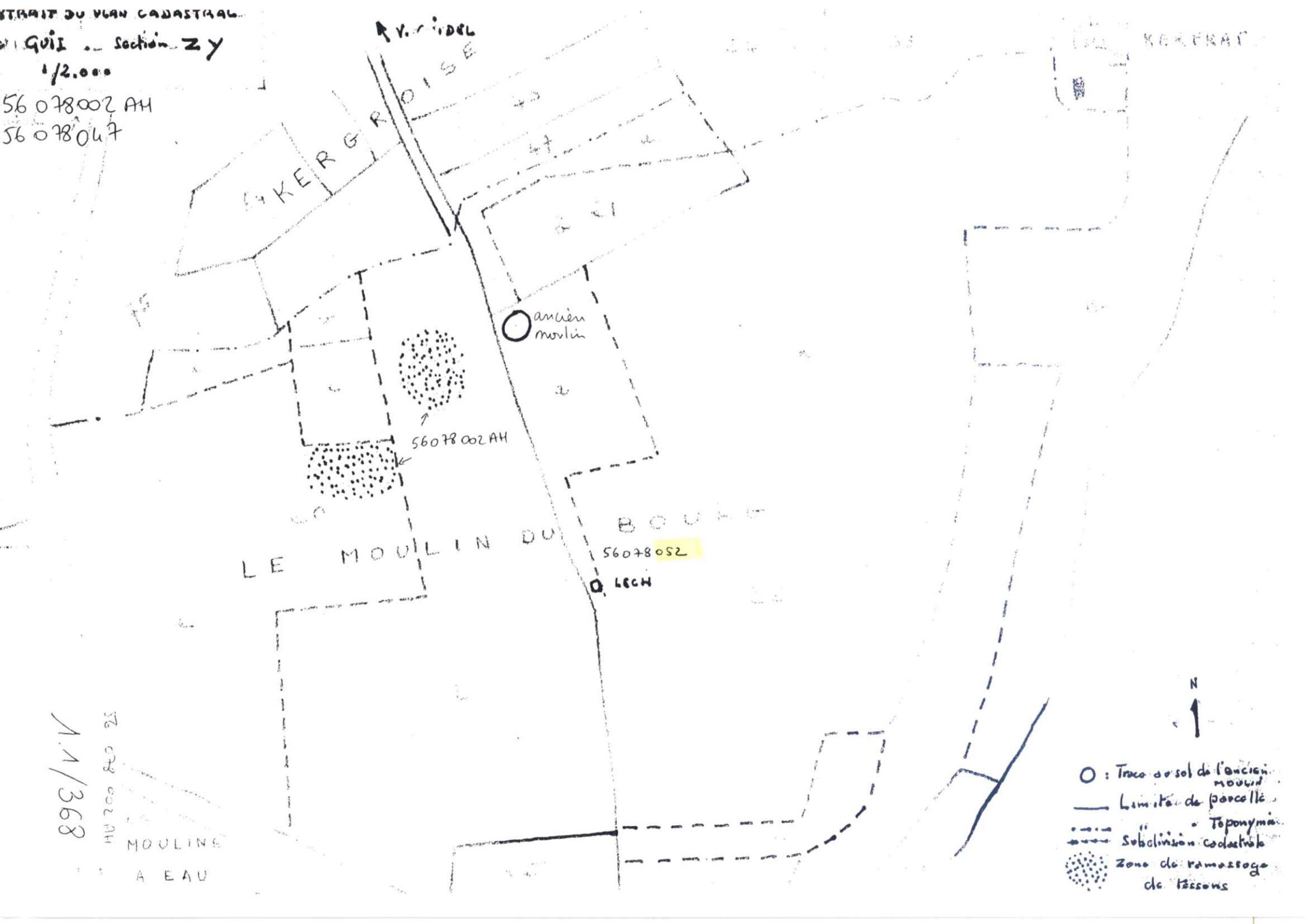
Petit souterrain ou cache médiévale (?) creusée dans la roche friable

Fiche établie par M. Louis Bardel, Société Lorientaise d'Archéologie



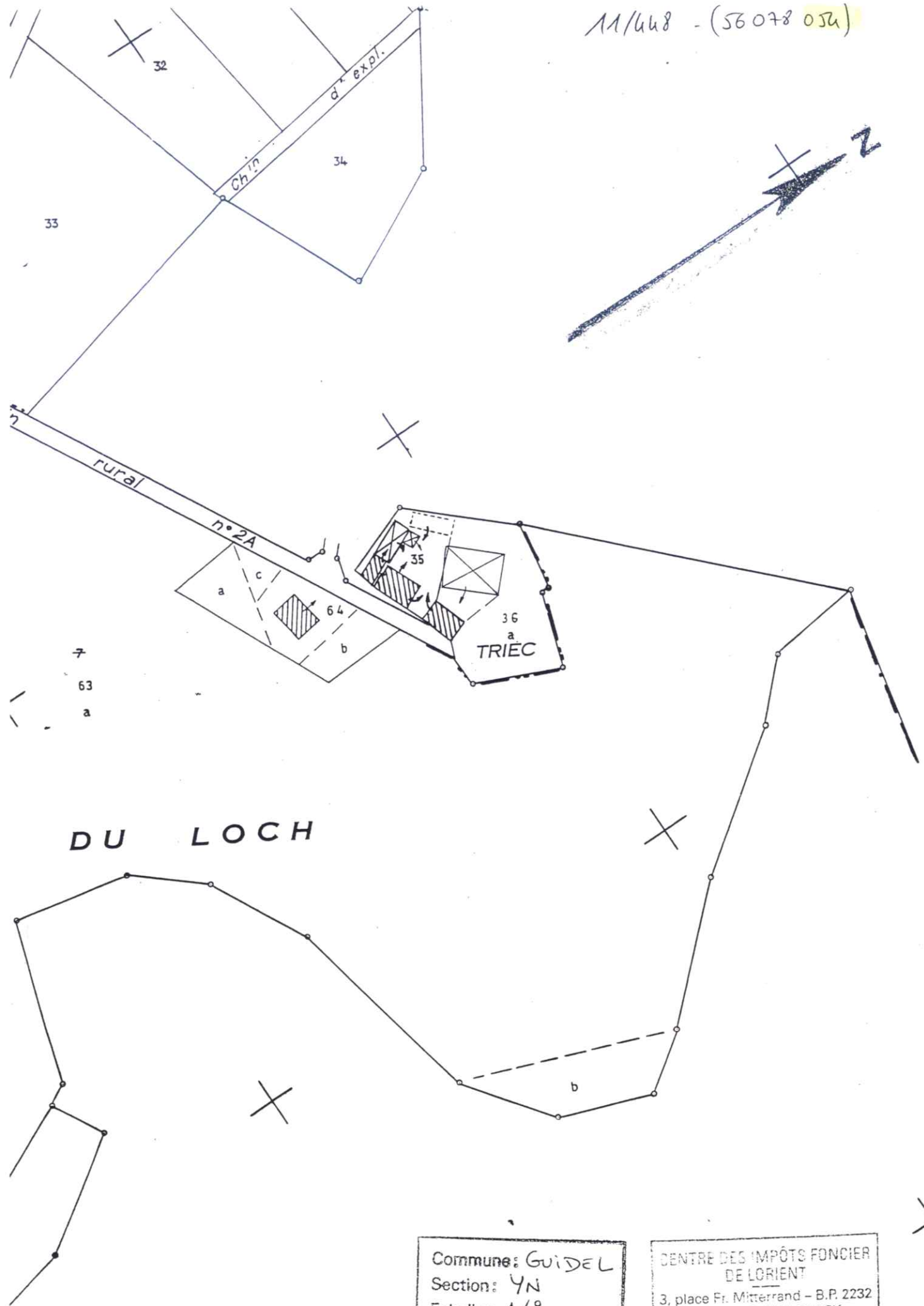
GUIDEL  
section ZA  
anc<sup>e</sup> cadastre  
H2 n° 845

(56078 051)





11/648 - (56078 036)



Commune: GUIDEL  
Section: 4N  
Echelle: 1/2000  
Date: 05/06/97

CENTRE DES IMPÔTS FONCIER  
DE LORIENT  
3, place Fr. Mitterrand - B.P. 2232  
56322 LORIENT CEDEX  
Téléphone 02 97 84 91 81  
Télécopie 02 97 64 72 60

d'exploitation n°6

T

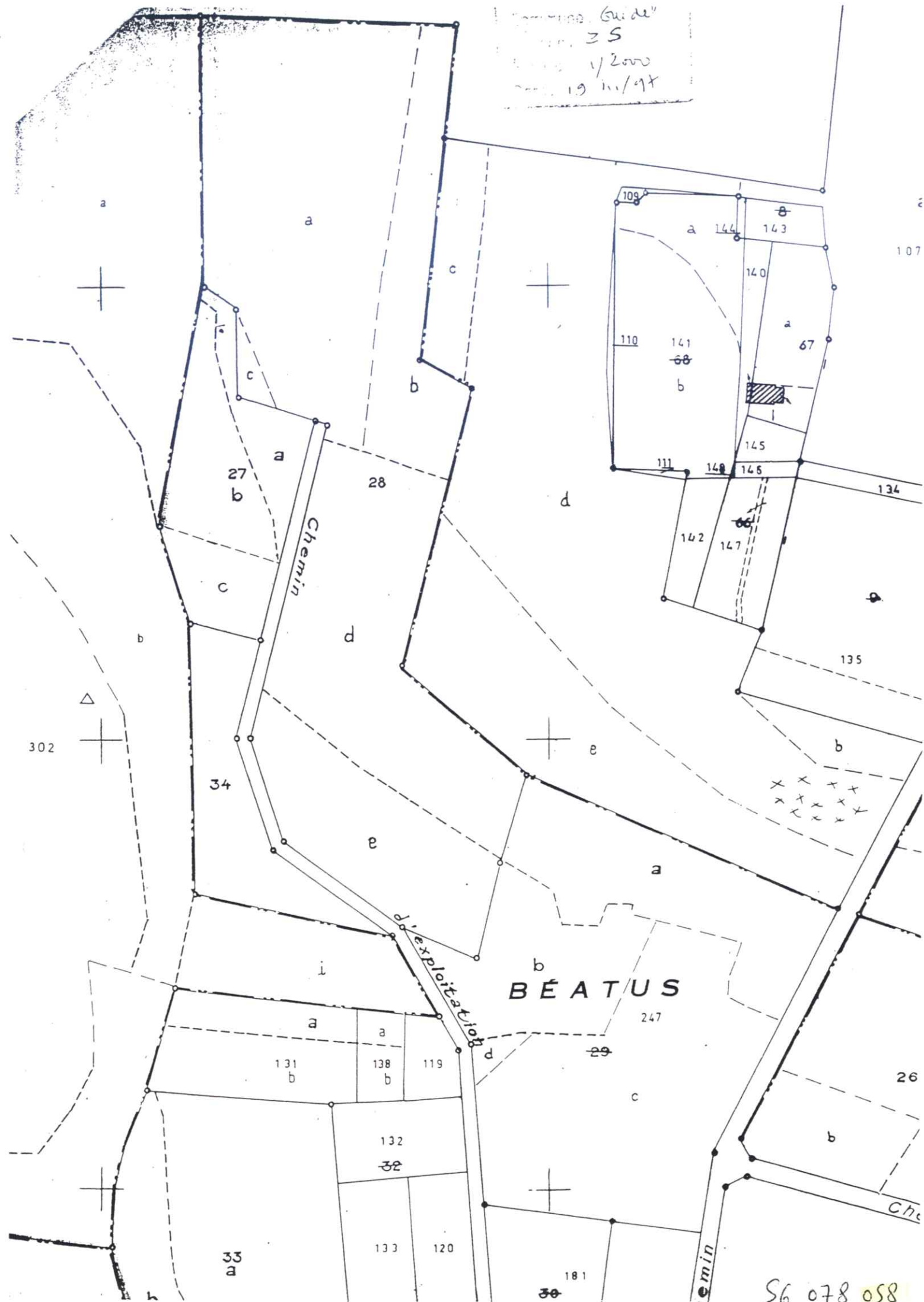
586  
C

(TUMULUS)

## Keranna

GUIDEL 97  
ZN (56078057)

"Baptism Guide"  
 35  
 1/2000  
 19 11/94







Commune = GUIDEL  
 Section = ZS-  
 Echelle = 1/2000  
 Année = 1980  
 2<sup>ème</sup> édition  
 S6 078 059

CENTRE DES NOTAIRES

3

32

Bu del  
Y1  
1/2000  
28/11/96  
10/4/96

Coatdor

a

70

n° 24

rural

Chemin

a

50

49

48

PLATEAU DE LOYAN

56 078 060

Commune = GUIDEL  
Section = ZP  
Echelle = 1/2000  
Date = 19/11/97







Commune = GUIDEL (56)

Section = 28

Echelle = 1/2000

année = 1980





Beg Nenez

LE JARDIN DE L'ETANG

LES LANDES  
DE LA LAÏTA

LANDES DE L'ETANG

DIRECTION DES IMPOTS FONCIERS  
DE L'ORIENT  
axe Fr. Mitterrand - B.P. 2232  
53022 LORIENT CEDEX  
Téléphone : 02 97 64 91 81  
Télécopie : 02 97 64 72 00

Communes: Bw del  
Section: YV  
Echelle: 1/2000  
Date: 19/11/1997

Kerhop

SECTION 56 078 064



S<sup>ON</sup> XA

328 200

YZ

SECTION

328 000

Commune = GUIDEL

Section = 23 - 244 -

Echelle = 1/2000

Année = 1980  
2<sup>e</sup> édition

(56078065)

KERLAN

SOUS KERVINI



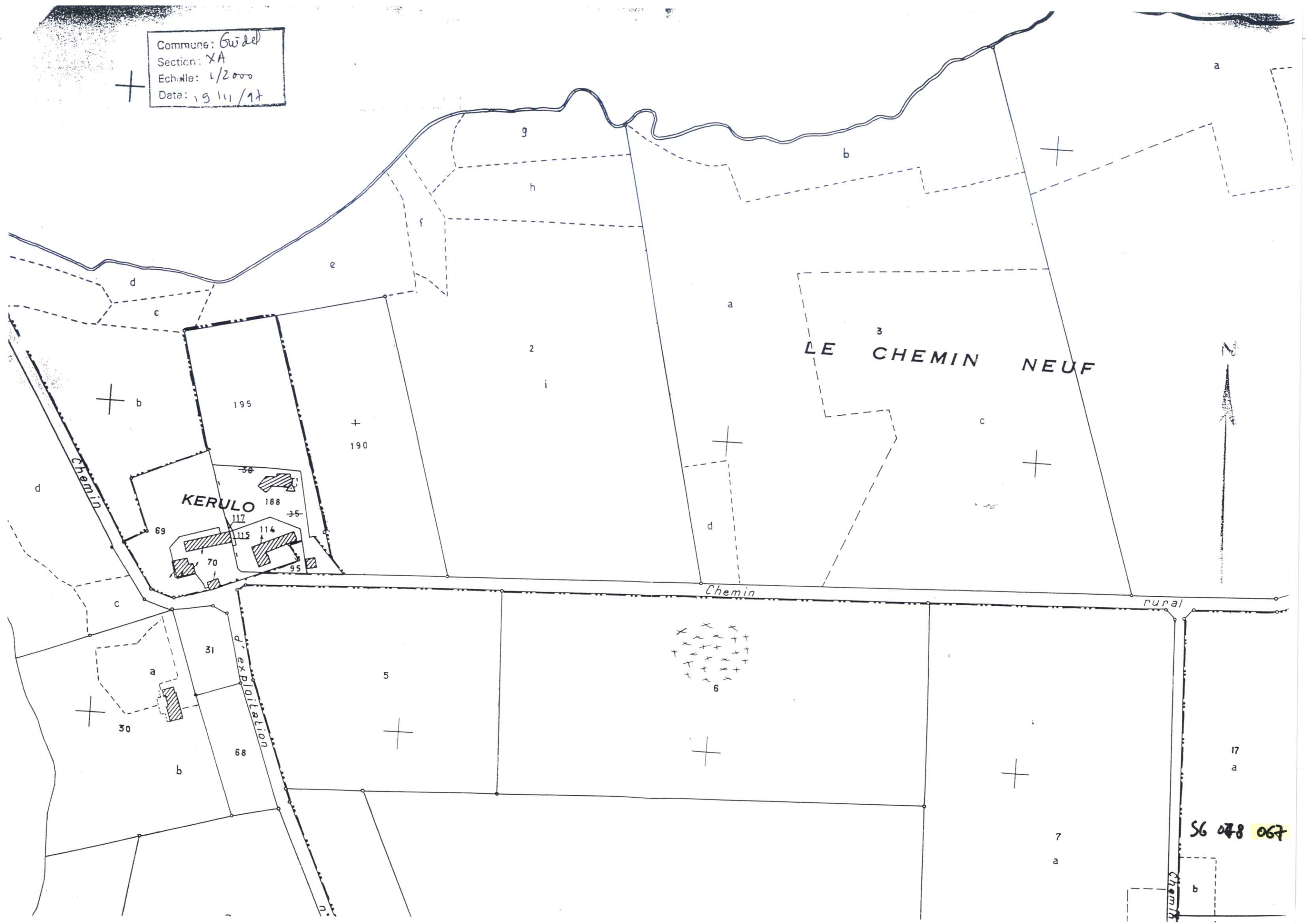


Commune = GUIDEL  
Section = ZS.  
Echelle = 1/2000  
Année = 1980  
2<sup>e</sup> édition

SK 028 065



Commune: Gwidel  
Section: XA  
Echelle: 1/2000  
Date: 19.11.97

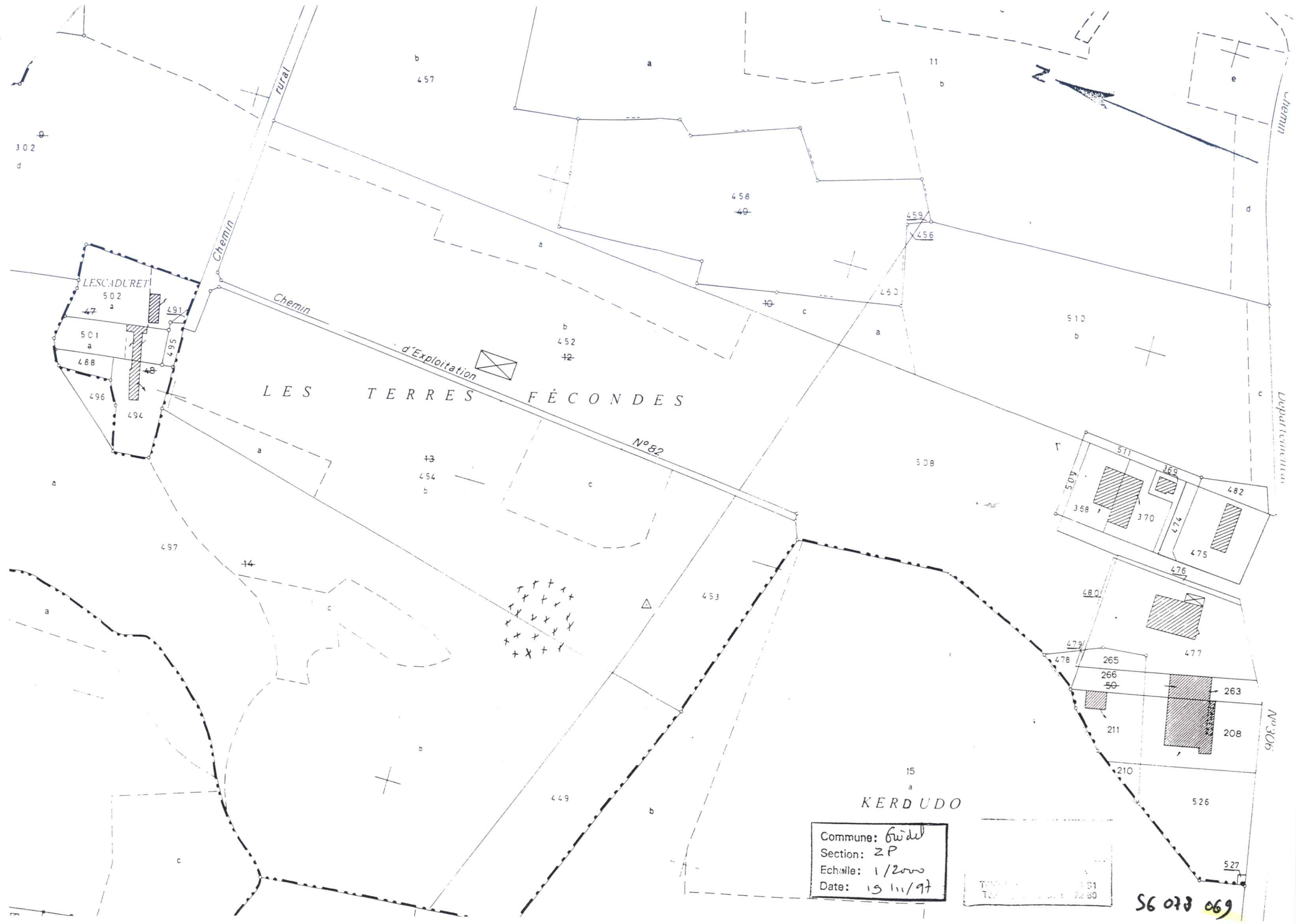


56 078 067



Commune: Guidel  
Section: ZN  
Echelle: 1/20000  
Date: 13/11/97







Commune = GUIDEL (56)

Section = ZT

Echelle = 1/2000

Année = 1980

SECTION





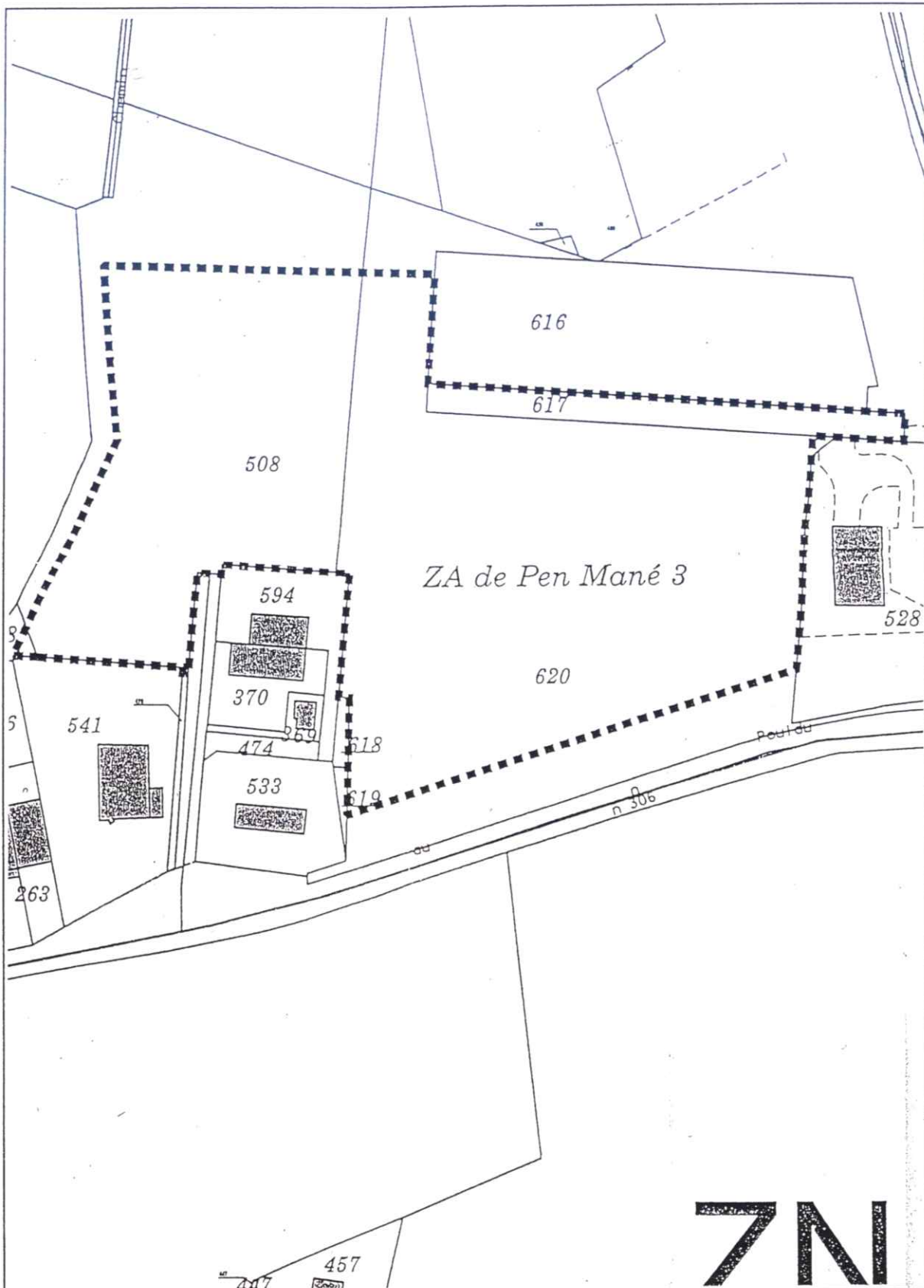
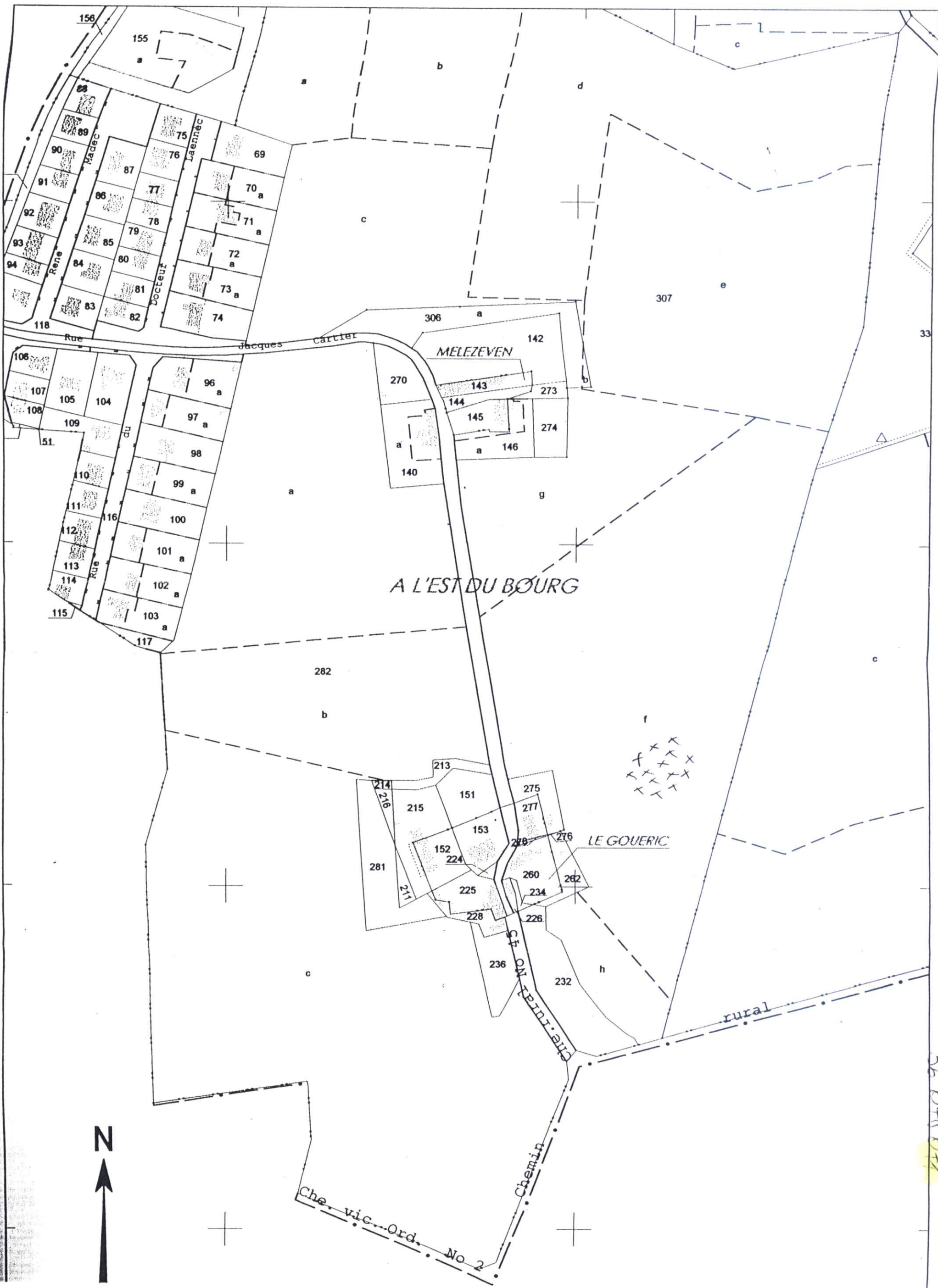
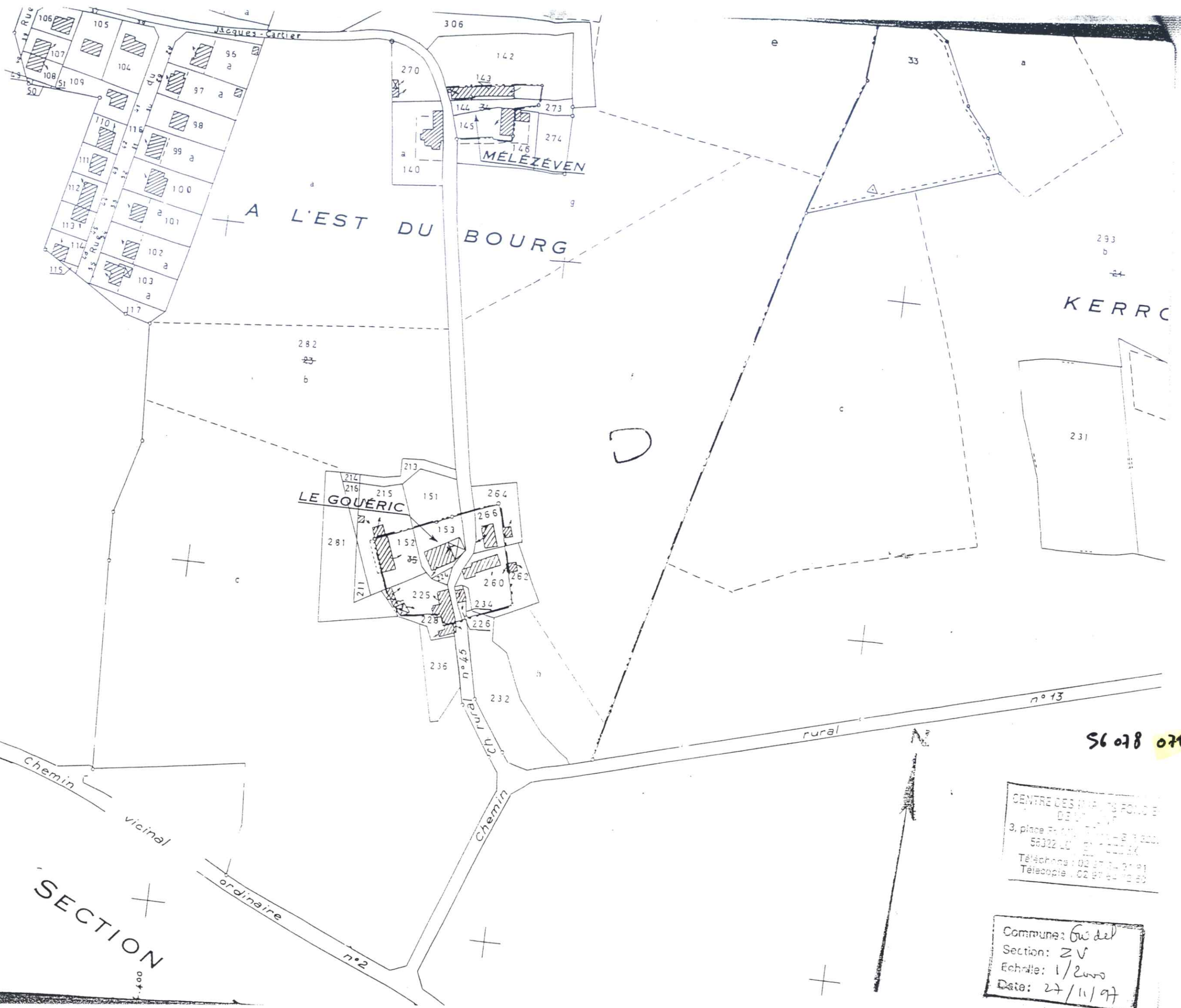


Figure 2 : implantation cadastrale du projet à l'échelle 1/2500<sup>ème</sup> (section ZP).



56 078 071





56 078 071

CENTRE DES HAUTS FONDS  
DE LA ZONE  
3, place F. C. L. T. 11 - 8 1 220  
56322 L. C. T. 11 - 8 1 220  
Téléphone : 02 97 84 21 91  
Télécopie : 02 97 84 21 90

Commune: Guadel  
Section: ZV  
Echelle: 1/2000  
Date: 27/11/97

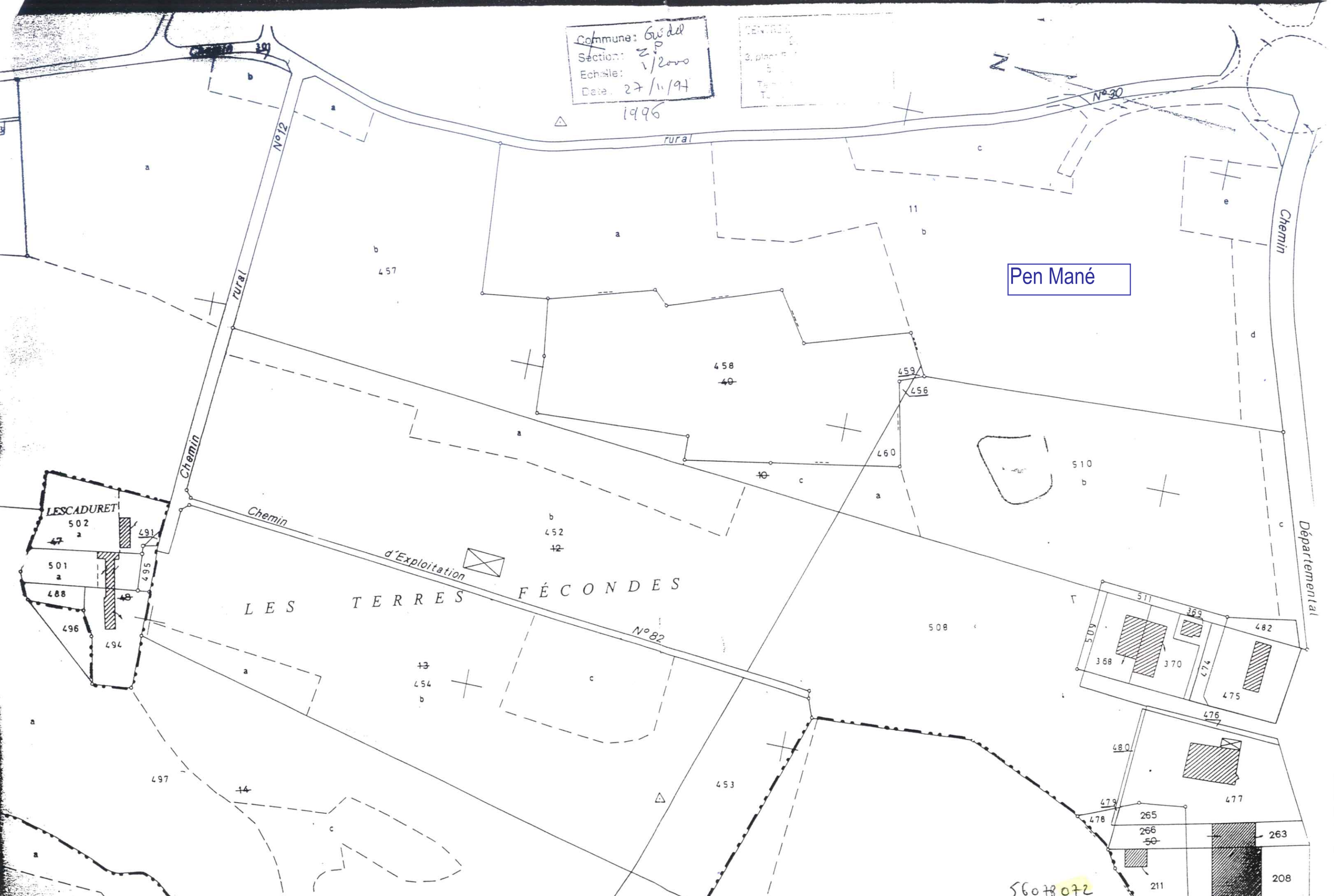


Commune: Guel  
Section: 2/2000  
Echelle: 1/2000  
Date: 27/11/94  
1996

Centre  
3. place  
T. 1

N

Pen Mané



56078072

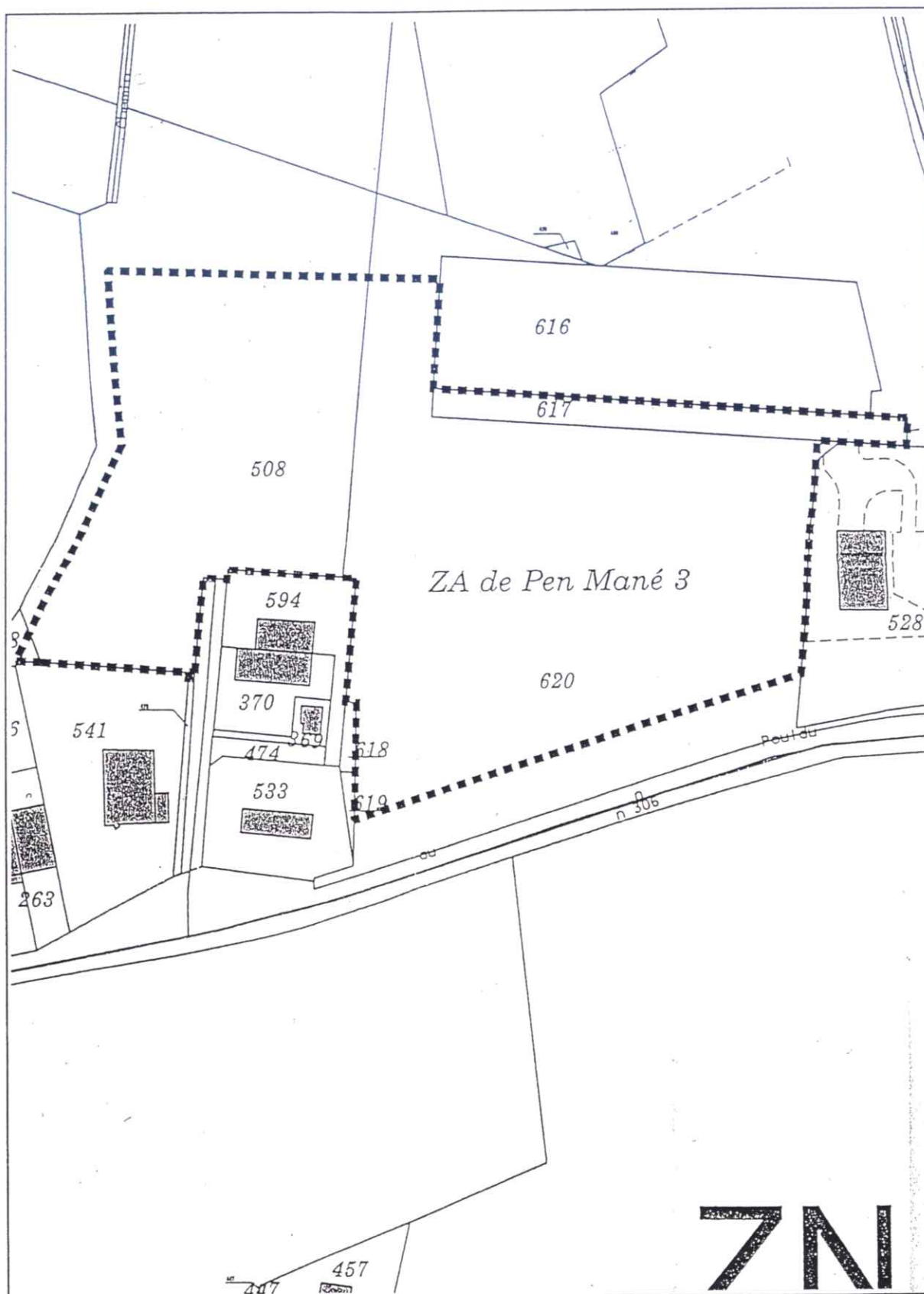


Figure 2 : implantation cadastrale du projet à l'échelle 1/2500<sup>ème</sup> (section ZP).

Locmaria

n°19

15

42

43

17

16

330800

n°15

ordinaire

Bel Air

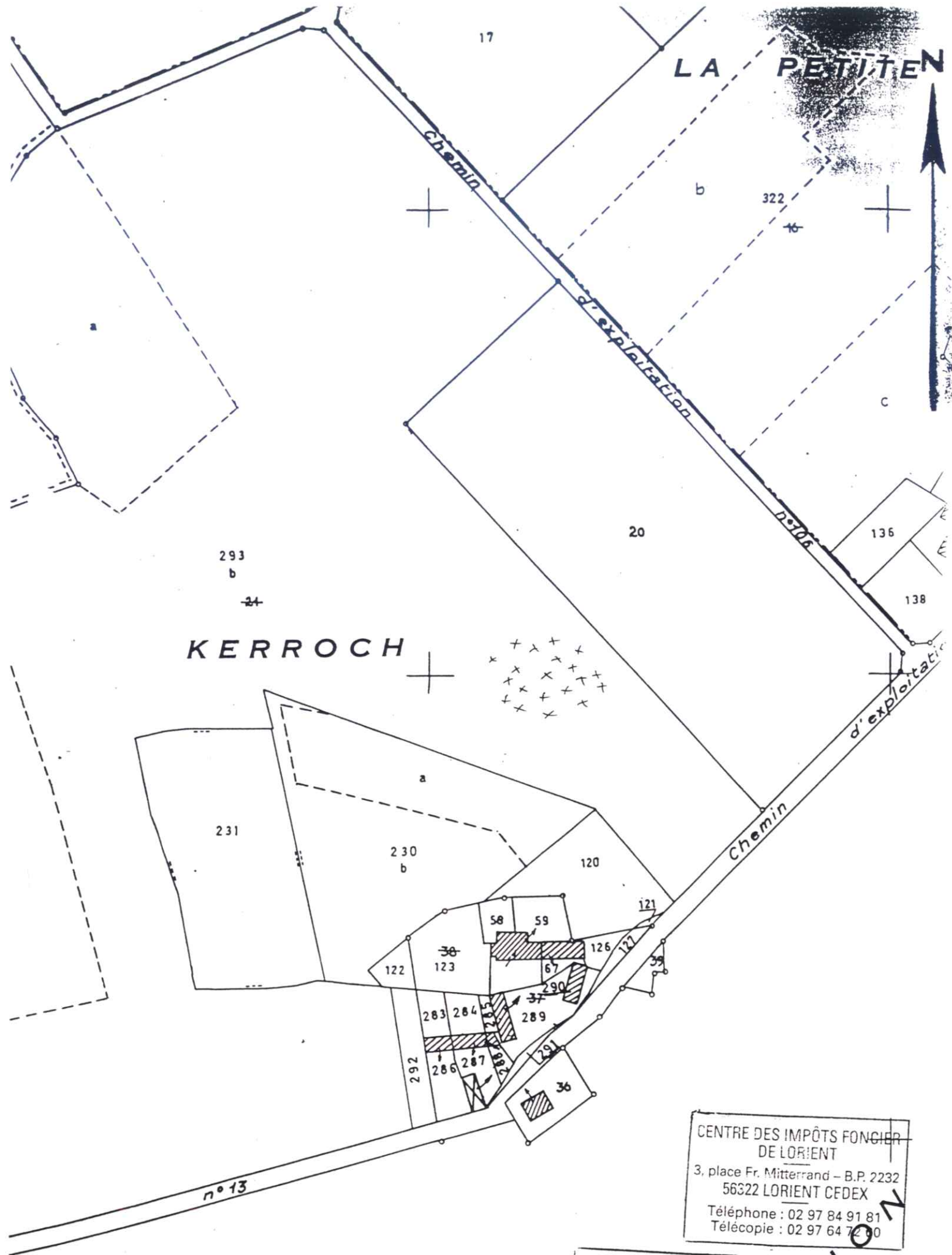
CENTRE DES IMPOTS FONCIER  
DE L'ORIENT  
3, place Fr. Mitterrand - D.P. 2232  
56322 LORIENT CEDEX  
Téléphone : 02 97 84 91 81  
Télécopie : 02 97 54 72 60

Commune: GUILDEL  
Section: Z.B.  
Echelle: 1/2000  
Date: 17 NOV 1998

56 078 073

Echelle de 1/2000





CENTRE DES IMPÔTS FONCIER  
DE LORIENT

3, place Fr. Mitterrand - B.P. 2232  
56322 LORIENT CEDEX

Téléphone : 02 97 84 91 81  
Télécopie : 02 97 64 72 90

Commune: GUIDEL.

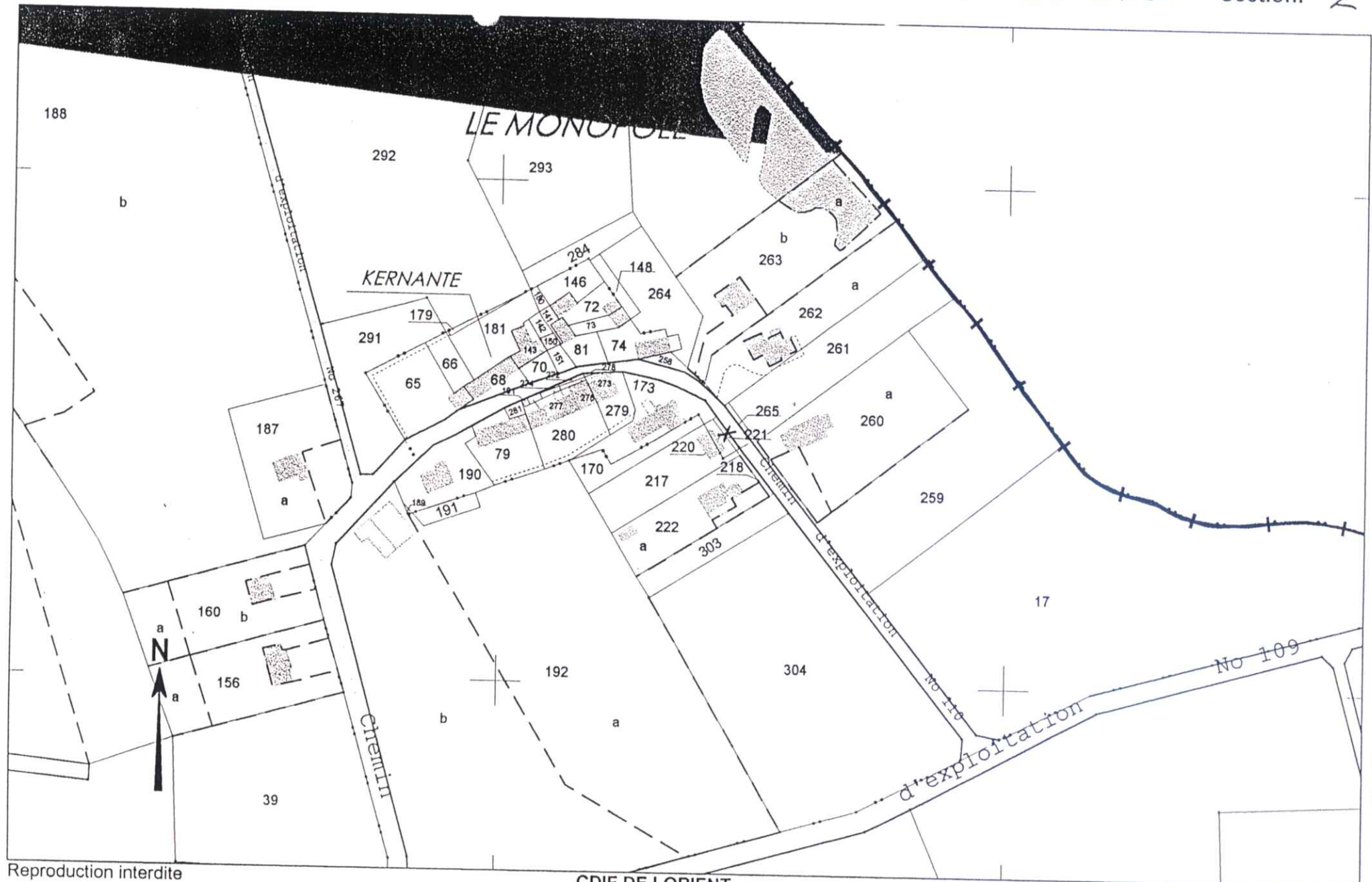
Section: ZV

Echelle: 1/2000

Date: 17 NOV 1998

56 078 074

SECTION



Reproduction interdite

Tarif : 15 F

CDIF DE LORIENT  
3 Pce Fr. Mitterrand  
56322 LORIENT CEDEX

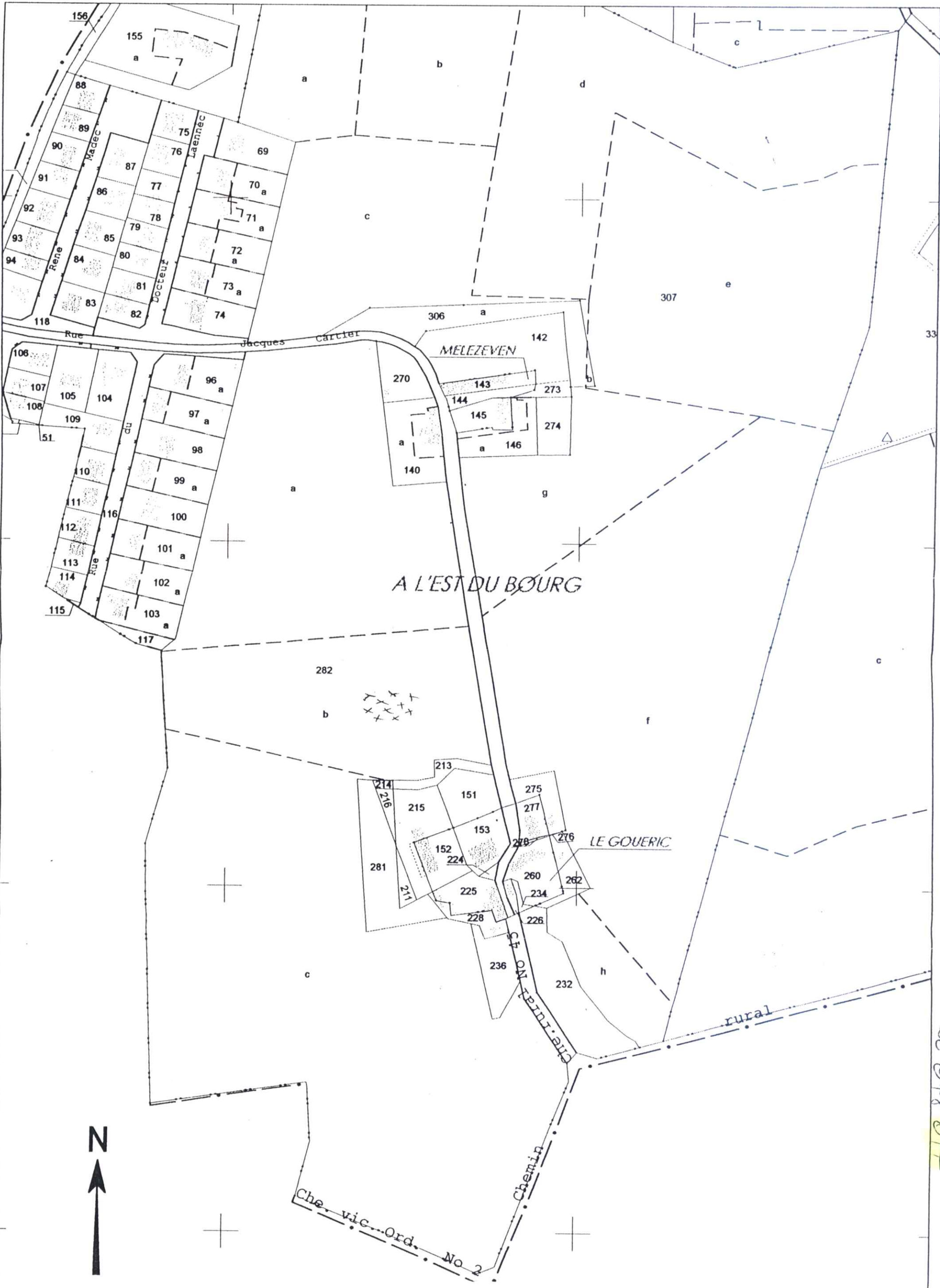
Certifié conforme

le 16/11/1999

1980

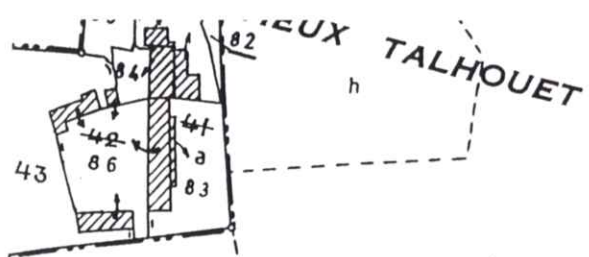
56 078 076





56 078 077





FONTAINE

CENTRE DES IMPÔTS FONCIERS  
DE LORIENT  
3, place Fr. M... - 3.P. 2232  
50022 LORIENT CEDEX  
Téléphone : 02 97 84 91 81  
Télécopie : 02 97 64 72 60

Commune: *Guidel*  
Section: *XC*  
Echelle: *1/2000*  
Date: *5/11/99*

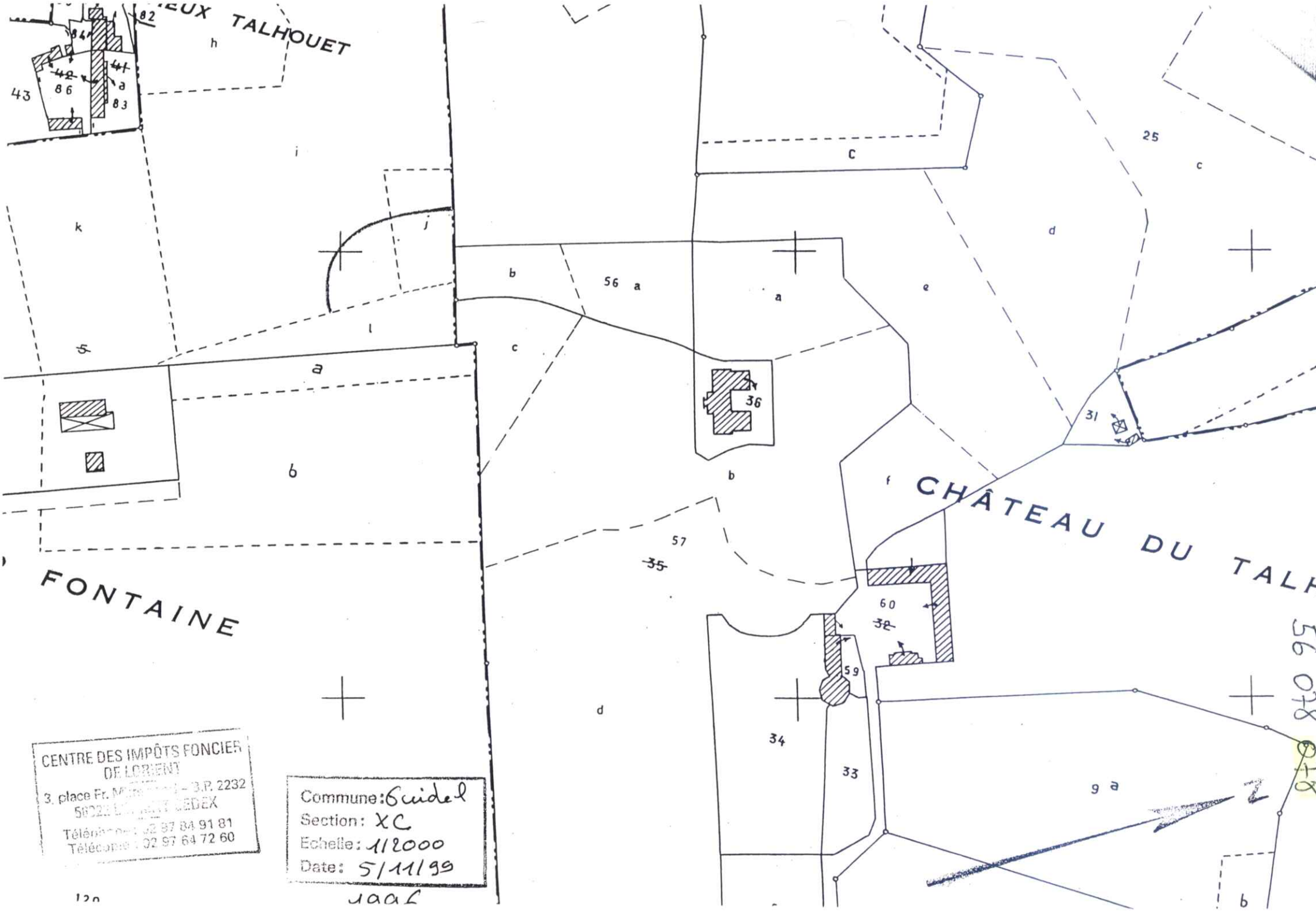
*1000*

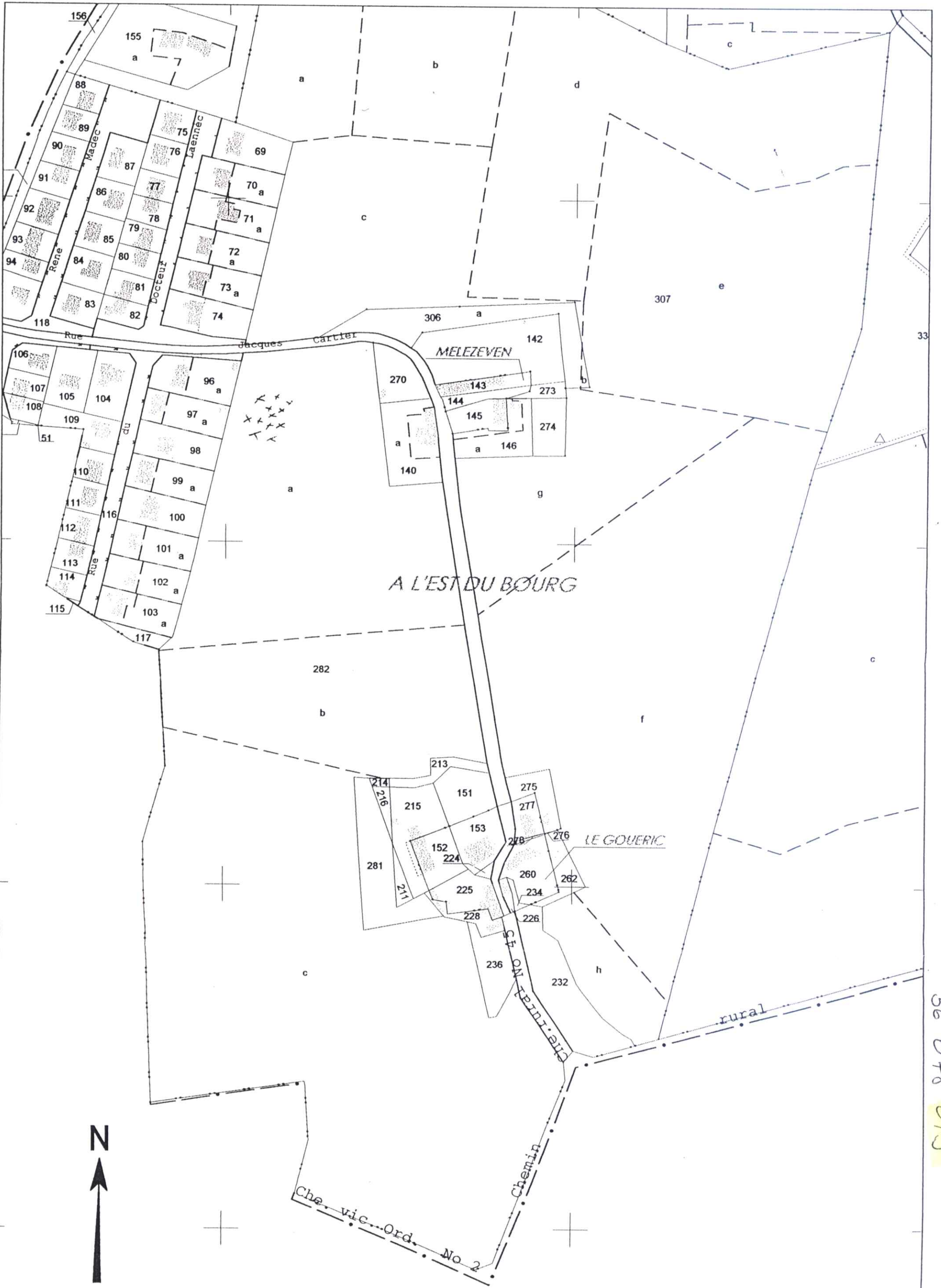
CHÂTEAU DU TALH

*56 078 078*

*2*

*b*





56 078 079



TION

YZ

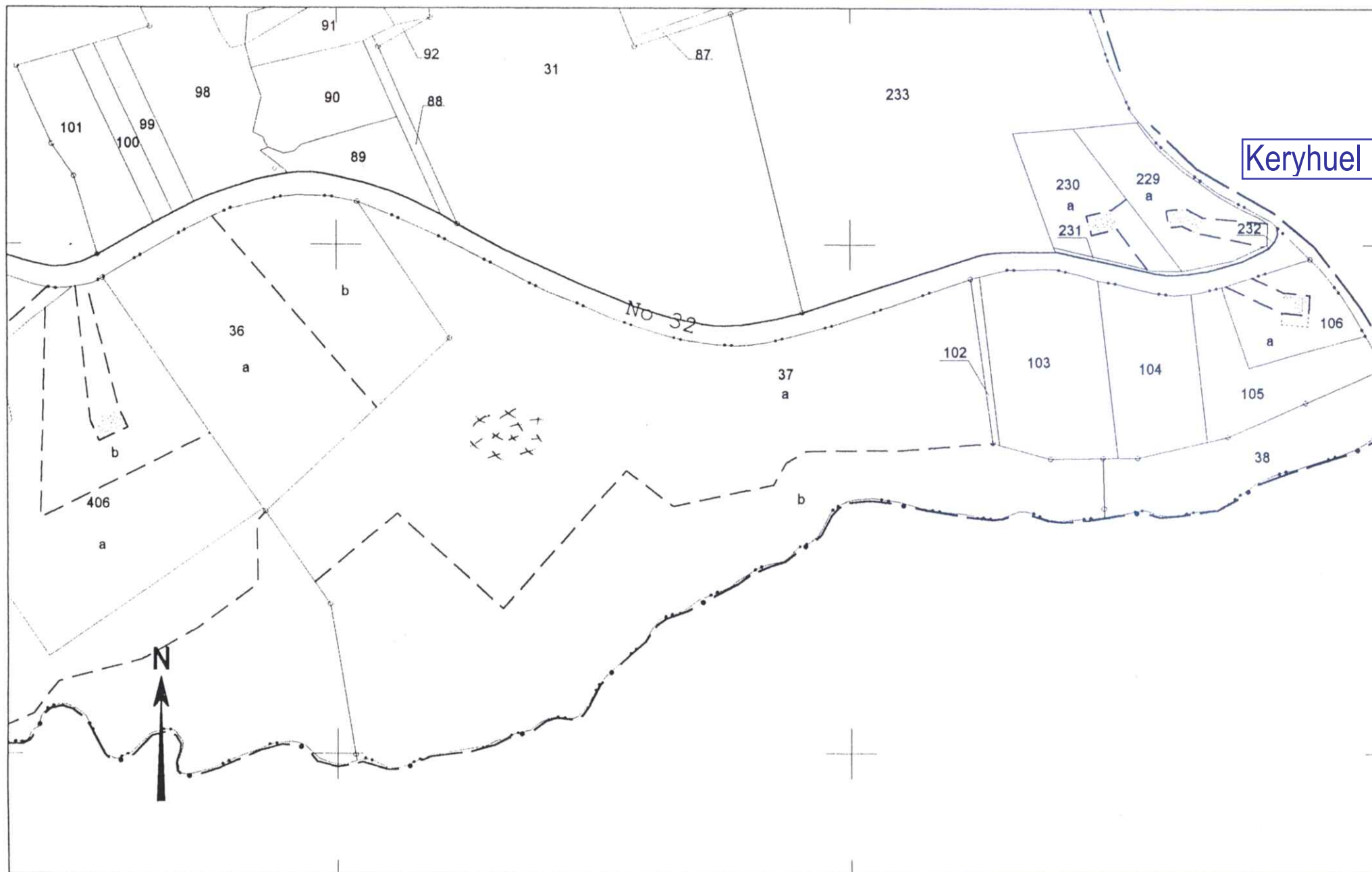
CENTRE DES SAISON FONCIER  
DEPARTEMENT  
3, place Fr. MONTAUDO - B.P. 2232  
56025 LORIENT CEDEX  
Téléphone : 02 97 84 91 81  
Télécopie : 02 97 64 72 60

Commune: Guidel  
Section: YW  
Echelle: 1/2000  
Date: 5/11/99  
1996



56 078 080





56 078 081  
180 840 95

Reproduction interdite

Tarif : 15 F

CDIF DE LORIENT  
3 Pce Fr. Mitterrand  
56322 LORIENT CEDEX

Certifié conforme

le 01/12/1999



Reproduction interdite

Tarif : 15 F

CDIF DE LORIENT  
3 Pce Fr. Mitterrand  
56322 LORIENT CEDEX

Certifié conforme

le 01/12/1999

56 048 082

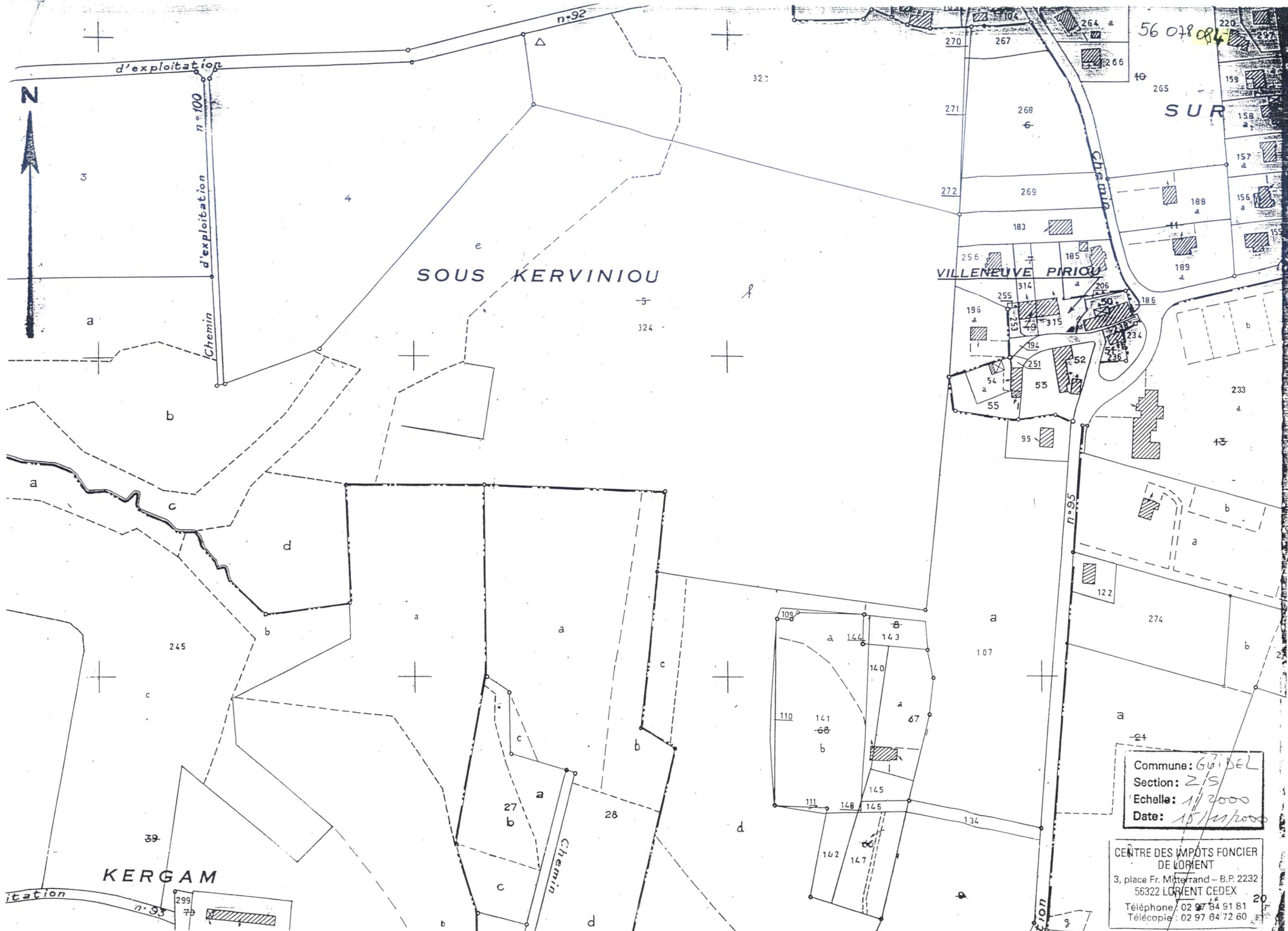




CENTRE DES IMPÔT  
DE LORIENT  
3, place Fr. Mitterrand  
56322 LORIENT  
Téléphone : 02 97  
Télécopie : 02 97

Commune: GUI  
Section: YR  
Echelle: 1/200  
Date: 15/11/





Commune: GUIDEL  
Section: 2/S  
Echelle: 1/2000  
Date: 15/11/2000

CENTRE DES IMPOTS FONCIER  
DE LORIENT  
3, place Fr. Mitterrand - B.P. 2232  
56322 LORIENT CEDEX  
Téléphone: 02 97 84 91 81  
Télécopie: 02 97 84 72 60





56 078 002 AH

56 078 047

REKRAFT

LE KERGR

Y. DEL ROISE

ancien moulin

56 078 002 AH

LE MOULIN DU BOURG

LECH ?  
56 078 052

23

088

1.1/368

56 078 002 AH

MOULIN

A EAU

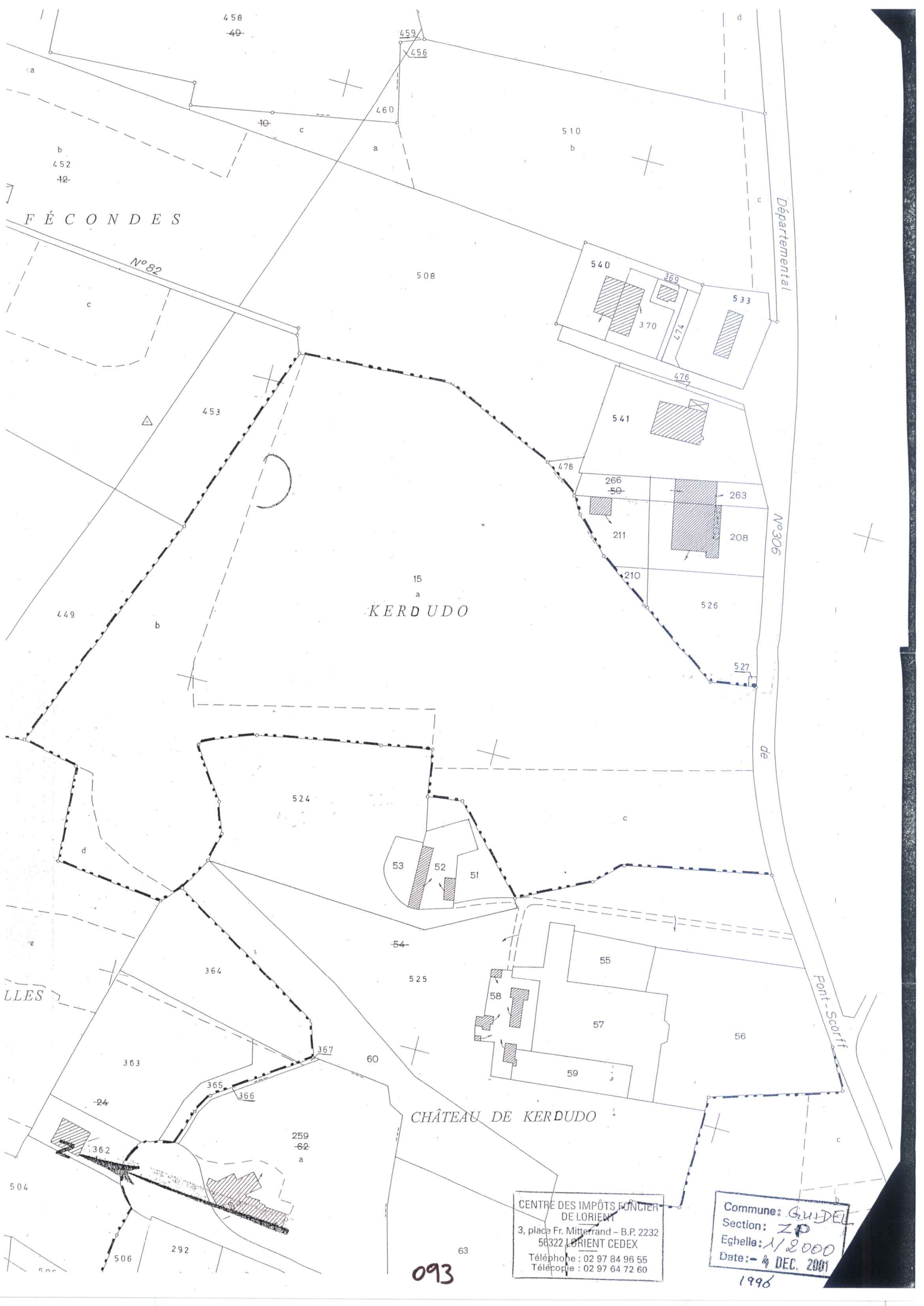
- : Tracé de sol de l'ancien moulin
- : Limite de parcelle
- : Toponymie
- : Subdivision cadastrale
- : Zone de ramassage de tessons

N



24





FÉCONDES

N°82

Départemental

N°306

de

Pont-Scorff

KERDUDO

CHÂTEAU DE KERDUDO

CENTRE DES IMPÔTS FONCIER  
DE LORIENT  
3, place Fr. Mitterrand - B.P. 2232  
56322 LORIENT CEDEX  
Téléphone : 02 97 84 96 55  
Télécopie : 02 97 64 72 60

Commune: GUIDEL  
Section: ZP  
Echelle: 1/2000  
Date: - 4 DEC. 2001

093

1996